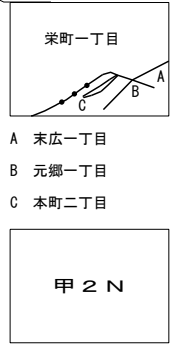
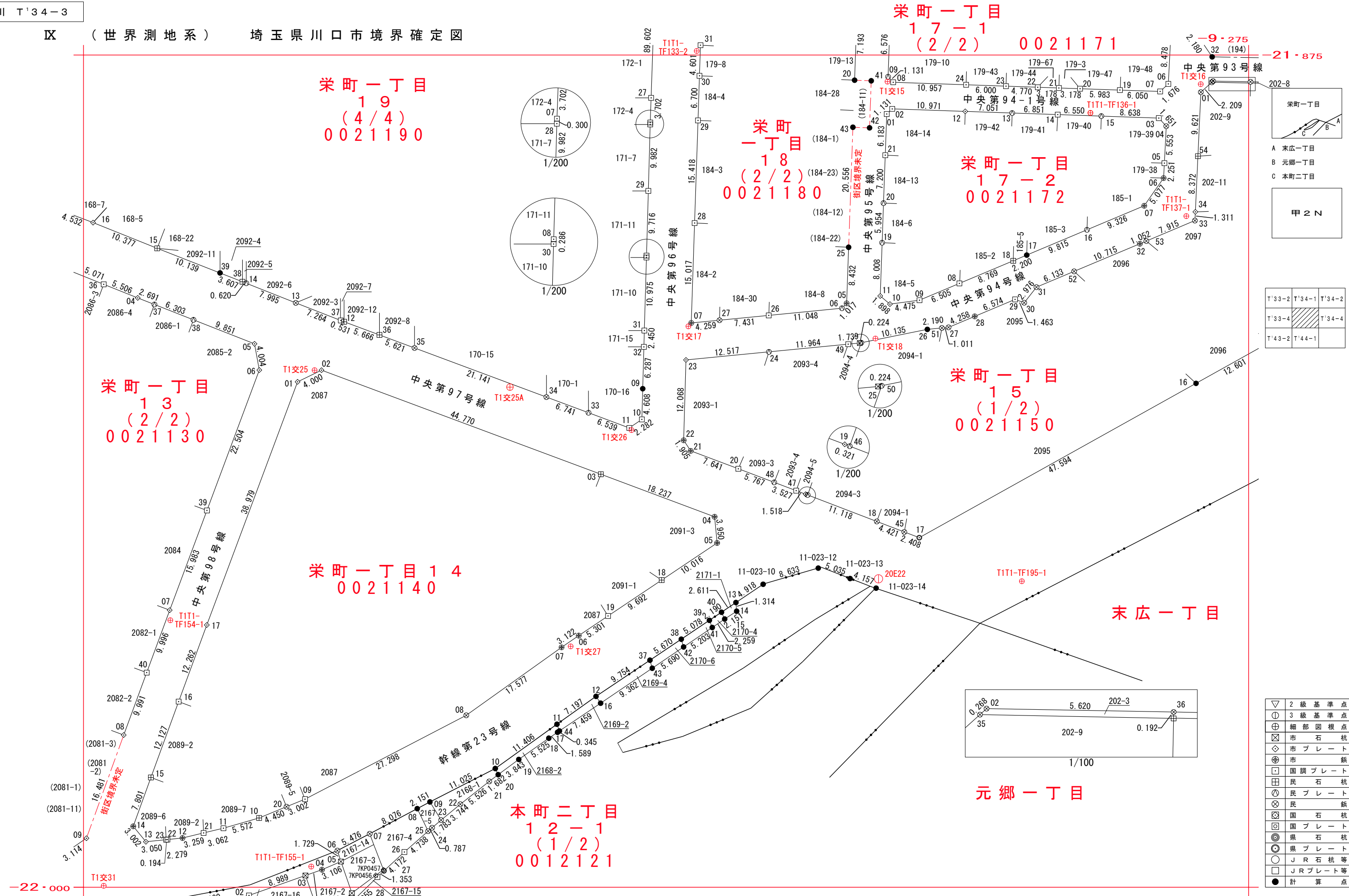


IX (世界測地系) 埼玉県川口市境界確定図



甲 2 N

T'33-2	T'34-1	T'34-2
T'33-4		T'34-4
T'43-2	T'44-1	

▽	2 級基準点
⊙	3 級基準点
⊕	細部図根点
⊗	市石杭
◇	市プレート
⊕	市 旗
⊕	国調プレート
⊗	民石杭
◇	民プレート
⊗	民 旗
⊕	国石杭
⊕	国プレート
⊗	県石杭
⊕	県プレート
○	J R 石杭等
□	J R プレート等
●	計 算 点

IX (世界測地系) 埼玉県川口市境界確定図

座標一覧表

Table with columns: 点名, X座標, Y座標. Contains coordinate data for points 0012121 through 0021130.

座標一覧表

Table with columns: 点名, X座標, Y座標. Contains coordinate data for points 0021140 through 0021180.

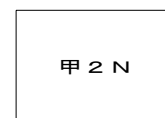
座標一覧表

Table with columns: 点名, X座標, Y座標. Contains coordinate data for points 0021150 through 0021172.

座標一覧表

Table with columns: 点名, X座標, Y座標. Contains coordinate data for points 0021190 through 0021199.

Table with columns: 点名, X座標, Y座標. Contains coordinate data for points 20E22 through T1交31.



Small table with grid cells containing alphanumeric codes like T'33-2, T'34-1, etc.