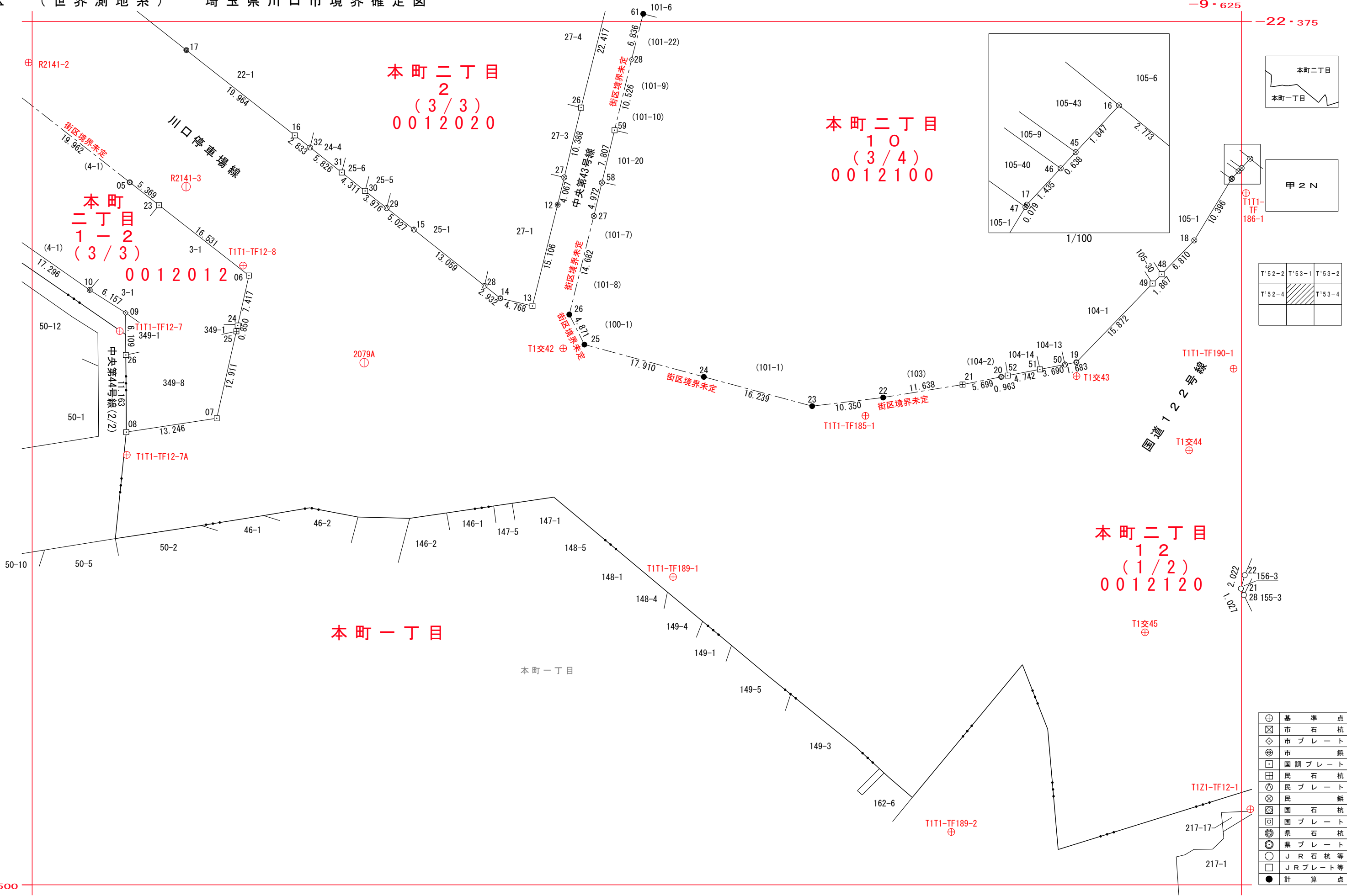


Ⅸ (世界測地系) 埼玉県川口市境界確定図



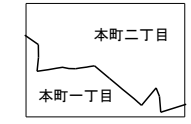
本町二丁目
2
(3/3)
0012020

本町二丁目
10
(3/4)
0012100

本町
二丁目
1-2
(3/3)
0012012

本町二丁目
12
(1/2)
0012120

本町一丁目



| | | |
|--------|--------|--------|
| T'52-2 | T'53-1 | T'53-2 |
| T'52-4 | | T'53-4 |

| | |
|---|---------|
| ⊕ | 基準点 |
| ⊠ | 市石杭 |
| ◇ | 市プレート |
| ⊗ | 市旗 |
| ⊡ | 国調プレート |
| ⊞ | 民石杭 |
| ⊛ | 民プレート |
| ⊞ | 民旗 |
| ⊠ | 国石杭 |
| ⊡ | 国プレート |
| ⊞ | 県石杭 |
| ⊛ | 県プレート |
| ○ | JR石杭等 |
| □ | JRプレート等 |
| ● | 計算点 |

| | |
|----------|-------------|
| 川 T'53-3 | 2022. 12 調査 |
| 1 : 500 | 2023. 1 測図 |

座標一覧表

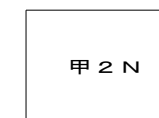
| 点名 | X座標 | Y座標 |
|------------|------------|-----------|
| 0012012 | | |
| 0012012-05 | -22398.292 | -9785.881 |
| 0012012-06 | -22411.792 | -9768.635 |
| 0012012-07 | -22432.453 | -9773.292 |
| 0012012-08 | -22434.455 | -9786.386 |
| 0012012-09 | -22417.183 | -9786.484 |
| 0012012-10 | -22413.874 | -9791.677 |
| 0012012-23 | -22401.602 | -9781.653 |
| 0012012-24 | -22419.028 | -9770.266 |
| 0012012-25 | -22419.858 | -9770.453 |
| 0012012-26 | -22423.292 | -9786.449 |
| 0012020 | | |
| 0012020-12 | -22401.533 | -9723.963 |
| 0012020-13 | -22416.194 | -9727.606 |
| 0012020-14 | -22415.085 | -9732.244 |
| 0012020-15 | -22405.134 | -9744.764 |
| 0012020-16 | -22391.495 | -9761.996 |
| 0012020-17 | -22379.160 | -9777.694 |
| 0012020-26 | -22387.481 | -9720.570 |
| 0012020-27 | -22397.579 | -9723.008 |
| 0012020-28 | -22413.260 | -9734.540 |
| 0012020-29 | -22402.014 | -9748.706 |
| 0012020-30 | -22399.546 | -9751.824 |
| 0012020-31 | -22396.870 | -9755.205 |
| 0012020-32 | -22393.254 | -9759.774 |
| 0012100 | | |
| 0012100-16 | -22394.869 | -9623.730 |
| 0012100-17 | -22397.743 | -9626.398 |
| 0012100-18 | -22406.698 | -9631.834 |
| 0012100-19 | -22424.351 | -9648.896 |
| 0012100-20 | -22426.460 | -9659.774 |
| 0012100-21 | -22427.571 | -9665.364 |
| 0012100-22 | -22429.449 | -9676.850 |
| 0012100-23 | -22430.702 | -9687.124 |
| 0012100-24 | -22426.459 | -9702.799 |
| 0012100-25 | -22421.780 | -9720.088 |
| 0012100-26 | -22417.428 | -9722.276 |
| 0012100-27 | -22403.181 | -9718.725 |
| 0012100-28 | -22380.524 | -9713.263 |
| 0012100-45 | -22396.223 | -9624.987 |
| 0012100-46 | -22396.691 | -9625.421 |
| 0012100-47 | -22397.811 | -9626.439 |
| 0012100-48 | -22411.595 | -9636.567 |
| 0012100-49 | -22412.938 | -9637.865 |
| 0012100-50 | -22424.671 | -9650.549 |
| 0012100-51 | -22425.374 | -9654.172 |
| 0012100-52 | -22426.277 | -9658.828 |
| 0012100-58 | -22398.347 | -9717.560 |
| 0012100-59 | -22390.757 | -9715.730 |
| 0012100-61 | -22373.899 | -9711.574 |

座標一覧表

| 点名 | X座標 | Y座標 |
|------------|------------|-----------|
| 0012112 | | |
| 0012112-21 | -22457.115 | -9625.089 |
| 0012112-22 | -22455.173 | -9624.525 |
| 0012112-28 | -22458.040 | -9624.642 |

座標一覧表

| 点名 | X座標 | Y座標 |
|--------------|------------|-----------|
| 基準点座標 | | |
| 2079A | -22424.401 | -9751.959 |
| R2141-2 | -22380.950 | -9800.537 |
| R2141-3 | -22398.917 | -9777.736 |
| T1T1-TF12-7 | -22419.832 | -9787.329 |
| T1T1-TF12-7A | -22437.754 | -9786.312 |
| T1T1-TF12-8 | -22410.349 | -9769.490 |
| T1T1-TF185-1 | -22432.093 | -9679.419 |
| T1T1-TF186-1 | -22399.844 | -9624.350 |
| T1T1-TF189-1 | -22455.420 | -9707.262 |
| T1T1-TF189-2 | -22492.335 | -9666.995 |
| T1T1-TF190-1 | -22425.276 | -9626.140 |
| T1Z1-TF12-1 | -22489.045 | -9623.728 |
| T1交42 | -22422.336 | -9723.156 |
| T1交43 | -22426.352 | -9648.881 |
| T1交44 | -22437.089 | -9632.586 |
| T1交45 | -22463.443 | -9638.968 |



| | | |
|--------|--------|--------|
| T'52-2 | T'53-1 | T'53-2 |
| T'52-4 | | T'53-4 |

| | |
|---|---------|
| ⊕ | 基準点 |
| ⊗ | 市石杭 |
| ◇ | 市プレート |
| ⊕ | 市 |
| ⊕ | 国調プレート |
| ⊕ | 民石杭 |
| ⊕ | 民プレート |
| ⊗ | 民 |
| ⊗ | 国石杭 |
| ⊕ | 国プレート |
| ⊕ | 県石杭 |
| ⊕ | 県プレート |
| ○ | JR石杭等 |
| □ | JRプレート等 |
| ● | 計算点 |