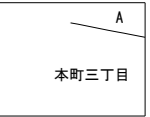
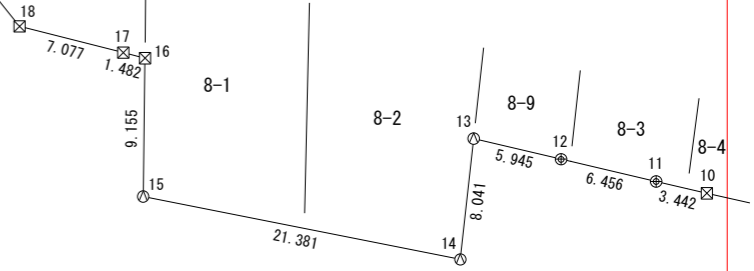


0022010 (2/2)

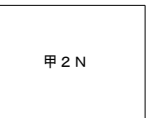
9-1

栄町二丁目6 (3/4)

0022060 (3/4)



A 栄町二丁目

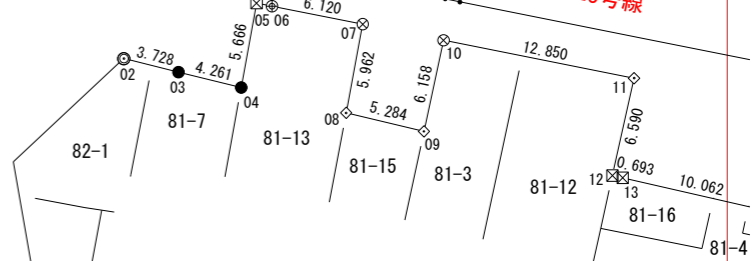


	T'32-1	T'32-2
	T'32-3	T'32-4
	T'42-1	T'42-2

R22K23

幹線第23号線

R2242-1



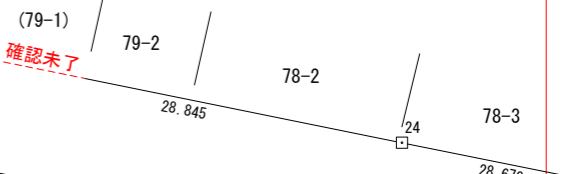
R2250-1

県道根岸本町線

本町三丁目10 (1/2)

0013100 (1/2)

R22K24



本町三丁目9 (1/4)

0013090 (1/4)

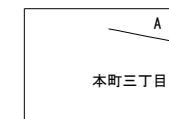
▽	2級基準点
⊙	3級基準点
⊕	細部図根点
⊗	市石杭
◇	市プレート
⊕	市鉄
⊕	国調プレート
⊕	民石杭
⊕	民プレート
⊗	民鉄
⊗	国石杭
⊗	国プレート
⊗	県石杭
⊗	県プレート
○	JR石杭等
□	JRプレート等
●	計算点

座 標 一 覧 表

点 名	X座標	Y座標
基準点座標		
2070A	-21881.404	-10097.761
R22K23	-21898.590	-10044.938
R22K24	-21972.428	-10029.347
R2145-1	-21987.006	-9992.251
R2242-1	-21907.501	-10008.928
R2250-1	-21940.834	-10033.786
0013090		
0013090-01	-21984.344	-10011.669
0013090-02	-21989.551	-9985.964
0013100		
0013100-02	-21913.650	-10014.903
0013100-03	-21914.553	-10011.286
0013100-04	-21915.560	-10007.145
0013100-05	-21909.985	-10006.132
0013100-06	-21910.188	-10005.107
0013100-07	-21911.381	-9999.104
0013100-08	-21917.241	-10000.203
0013100-09	-21918.464	-9995.062
0013100-10	-21912.443	-9993.767
0013100-11	-21914.951	-9981.164
0013100-12	-21921.384	-9982.594
0013100-13	-21921.540	-9981.918
0013100-24	-21982.420	-9984.546
0013100-25	-21976.693	-10012.817

座 標 一 覧 表

点 名	X座標	Y座標
0022060		
0022060-10	-21897.166	-9976.349
0022060-11	-21896.392	-9979.703
0022060-12	-21894.921	-9985.990
0022060-13	-21893.548	-9991.775
0022060-14	-21901.542	-9992.650
0022060-15	-21897.391	-10013.625
0022060-16	-21888.236	-10013.501
0022060-17	-21887.872	-10014.938
0022060-18	-21886.135	-10021.799



A 栄町二丁目 (Eichome Ninichome)

