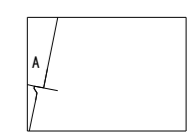




A 栄町二丁目  
B 本町三丁目



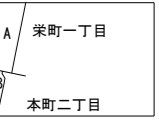
A 甲2N

T'32-2	T'33-1	
T'32-4		
T'42-2	T'43-1	

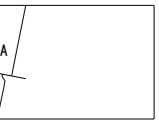
▽	2級基準点
⊕	3級基準点
⊕	細部図根点
⊗	市石杭
◇	市プレート
⊗	市 旗
⊗	国調プレート
⊗	民石杭
⊗	民プレート
⊗	民 旗
⊗	国石杭
⊗	国プレート
⊗	県石杭
⊗	県プレート
○	JR石杭等
□	JRプレート等
●	計算点

座 標 一 覧 表

点 名	X座標	Y座標
基準点座標		
2071A	-21952.489	-9787.727
R2116-2	-21902.987	-9763.113
R2120-1	-21994.898	-9793.940
0013110		
0013110-06	-21959.980	-9796.811
0013110-07	-21965.772	-9792.964
0013110-08	-21966.196	-9790.852
0013110-09	-21982.735	-9794.189
0022120		
0022120-05	-21899.662	-9771.233
0022120-06	-21931.173	-9777.573
0022120-07	-21930.787	-9779.436
0022120-08	-21936.309	-9787.775



A 栄町二丁目  
B 本町三丁目



T'32-2	T'33-1	
T'32-4		
T'42-2	T'43-1	