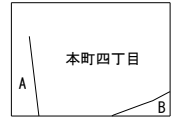
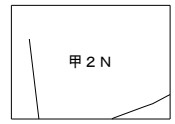


本町四丁目 9 (1/2)
0014090 (1/2)

本町四丁目 10 (3/5)
0014100 (3/5)



A 川口一丁目
B 金山町



	T'41-4	T'42-3
	T'52-1	
	T'51-4	

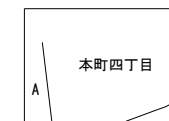
▽	2 級 基 準 点
⊕	3 級 基 準 点
⊕	細 部 図 根 点
⊗	市 石 杭
◇	市 プ レ ー ト
⊗	市 旗
⊕	国 調 プ レ ー ト
⊕	民 石 杭
⊕	民 プ レ ー ト
⊗	民 旗
⊗	国 石 杭
⊗	国 プ レ ー ト
⊗	県 石 杭
⊗	県 プ レ ー ト
○	J R 石 杭 等
□	J R プ レ ー ト 等
●	計 算 点

座 標 一 覧 表

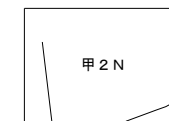
点 名	X座標	Y座標
基準点座標		
2077A	-22267.200	-10305.941
R22K35	-22250.809	-10217.751
R2143-3	-22360.438	-10181.349
R2143-4	-22348.601	-10152.352
R2147-1	-22295.935	-10217.359
R2147-2	-22323.068	-10224.550
R2147-3	-22348.382	-10222.484
R2269-1	-22270.447	-10251.621
R2273-1	-22314.353	-10293.798
R2273-2	-22367.449	-10294.853
0014090		
0014090-01	-22287.502	-10287.156
0014090-02	-22279.222	-10261.093
0014090-03	-22279.379	-10258.300
0014090-04	-22279.562	-10252.882
0014090-05	-22279.565	-10252.657
0014090-06	-22279.576	-10247.459
0014090-07	-22279.422	-10242.040
0014090-08	-22279.100	-10236.629
0014090-09	-22278.824	-10233.299
0014090-10	-22278.591	-10231.003
0014090-11	-22277.924	-10225.622
0014090-12	-22277.302	-10221.640
0014090-13	-22276.909	-10220.462
0014090-14	-22323.014	-10225.023
0014090-22	-22359.314	-10287.848
0014090-23	-22337.720	-10290.482
0014090-24	-22328.058	-10291.652
0014090-25	-22321.934	-10292.399
0014090-26	-22322.174	-10283.089

座 標 一 覧 表

点 名	X座標	Y座標
0014100		
0014100-01	-22265.587	-10213.861
0014100-02	-22263.761	-10212.272
0014100-03	-22255.978	-10187.846
0014100-04	-22250.072	-10168.983
0014100-05	-22248.635	-10164.379
0014100-38	-22347.998	-10152.131
0014100-39	-22352.570	-10164.016
0014100-40	-22358.180	-10178.434
0014100-41	-22359.150	-10180.784
0014100-42	-22363.731	-10192.256
0014100-43	-22369.301	-10205.655
0014100-44	-22374.358	-10216.869
0014100-45	-22374.865	-10218.608
0014100-46	-22375.060	-10220.872
0014100-47	-22374.445	-10222.807
0014100-48	-22372.410	-10224.361
0014100-49	-22325.539	-10219.792



A 川口一丁目
B 金山町



	T'41-4	T'42-3
		T'52-1
	T'51-4	