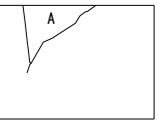


A 本町四丁目  
B 川口一丁目



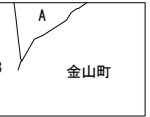
A 甲2N

	T'51-2	T'52-1

▽	2級基準点
⊙	3級基準点
⊕	細部図根点
⊗	市石杭
◇	市プレート
⊗	市
⊗	国調プレート
⊗	民石杭
⊗	民プレート
⊗	民
⊗	国石杭
⊗	国プレート
⊗	県石杭
⊗	県プレート
○	JR石杭等
□	JRプレート等
●	計算点

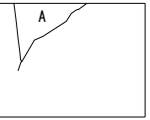
座 標 一 覧 表

点 名	X座標	Y座標
基準点座標		
20E34	-22429.683	-10280.577
R2143-1	-22399.954	-10252.358
R2143-2	-22380.369	-10228.910
0014090		
0014090-15	-22378.000	-10230.382
0014090-16	-22383.174	-10232.535
0014090-17	-22403.896	-10258.894
0014090-18	-22414.538	-10273.029
0014090-19	-22415.509	-10280.971
0014090-20	-22395.665	-10283.406
0014090-21	-22377.490	-10285.635
0014100		
0014100-44	-22374.358	-10216.869
0014100-45	-22374.865	-10218.608
0014100-46	-22375.060	-10220.872
0014100-47	-22374.445	-10222.807



A 本町四丁目

B 川口一丁目



A 甲2N

	T'51-2	T'52-1