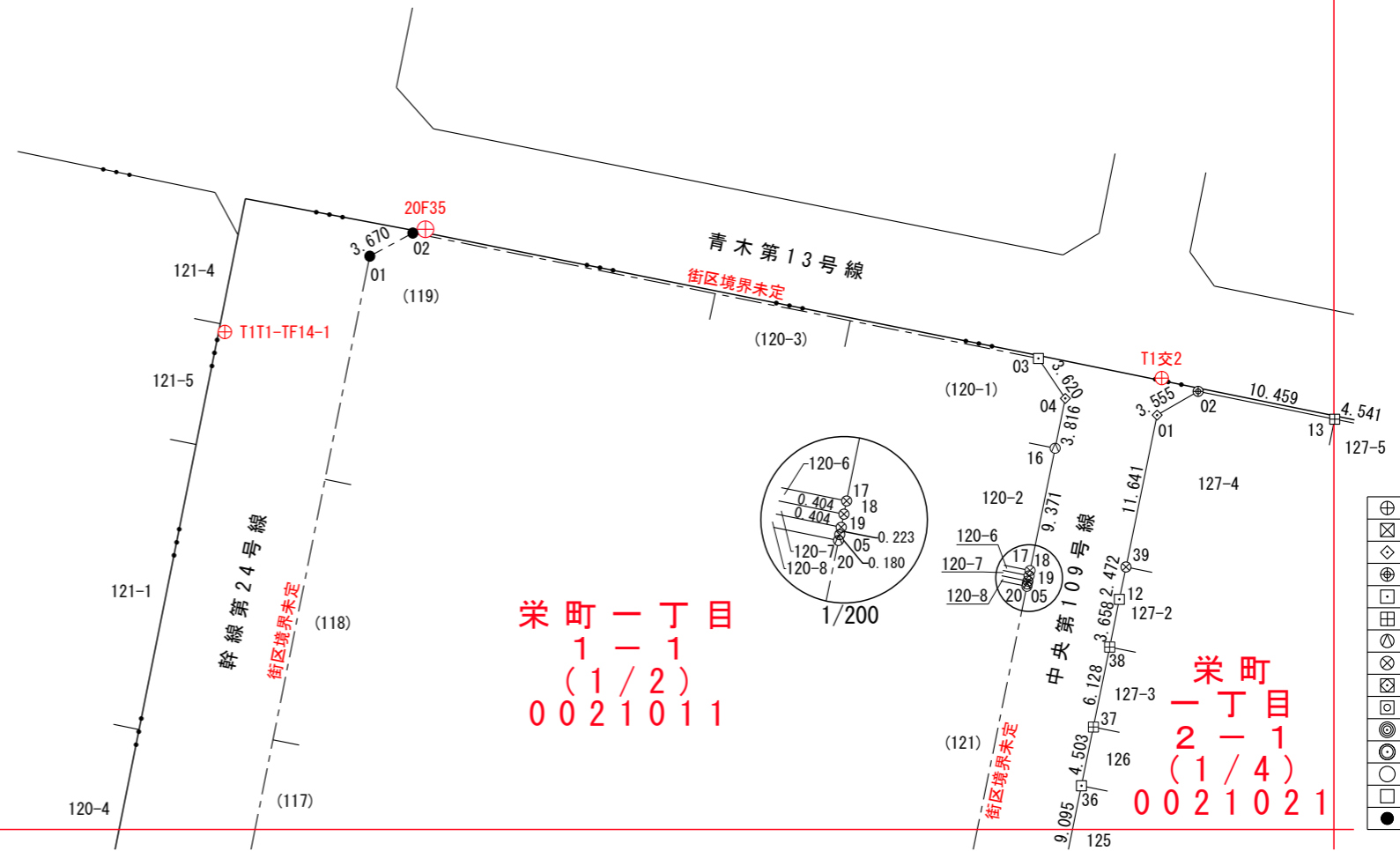


青木一丁目

幸町一丁目

栄町一丁目
1-1
(1/2)
0021011

栄町
一丁目
2-1
(1/4)
0021021



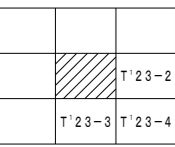

⊕	基準点
⊗	市石杭
◇	市プレート
⊙	市紙
□	国調プレート
⊕	民石杭
⊙	民プレート
⊗	民紙
⊗	国石杭
□	国プレート
⊙	県石杭
⊙	県プレート
○	JR石杭等
□	JRプレート等
●	計算点

座標一覧表

点名	X座標	Y座標
0021011		
0021011-01	-21581.951	-9697.367
0021011-02	-21580.214	-9694.134
0021011-03	-21589.630	-9647.188
0021011-04	-21592.633	-9645.165
0021011-05	-21606.564	-9648.019
0021011-16	-21596.372	-9645.931
0021011-17	-21605.553	-9647.812
0021011-18	-21605.949	-9647.893
0021011-19	-21606.345	-9647.974
0021011-20	-21606.741	-9648.056
0021021		
0021021-01	-21593.886	-9638.276
0021021-02	-21592.101	-9635.201
0021021-12	-21607.713	-9641.109
0021021-13	-21594.192	-9624.953
0021021-36	-21621.717	-9643.956
0021021-37	-21617.304	-9643.059
0021021-38	-21611.298	-9641.838
0021021-39	-21605.291	-9640.613

座標一覧表

点名	X座標	Y座標
基準点座標		
20F35	-21579.931	-9693.185
T1T1-TF14-1	-21587.636	-9708.248
T1交2	-21591.104	-9637.931



⊕	基準点
⊗	市石杭
◇	市プレート
⊕	市
□	国調プレート
⊕	民石杭
⊕	民プレート
⊗	民
⊗	国石杭
⊕	国プレート
⊕	県石杭
⊕	県プレート
○	JR石杭等
□	JRプレート等
●	計算点