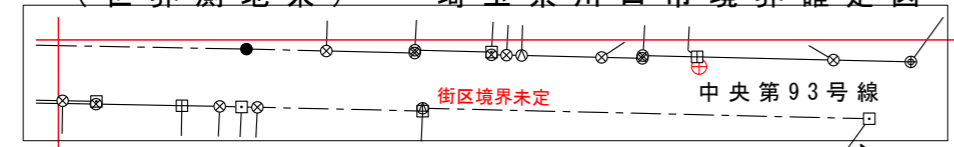


IX (世界測地系) 埼玉県川口市境界確定図

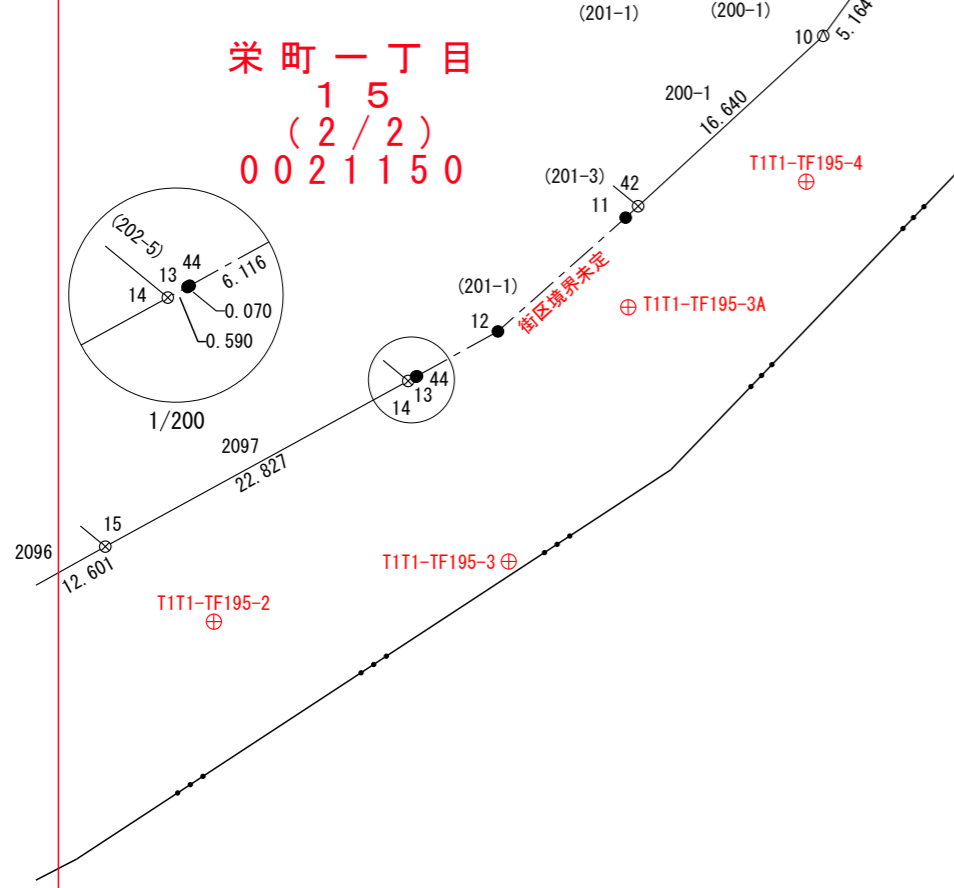
栄町一丁目
16
(4/4) 0021160

-9-100

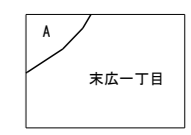
-21-875



栄町一丁目
15
(2/2) 0021150



末広一丁目

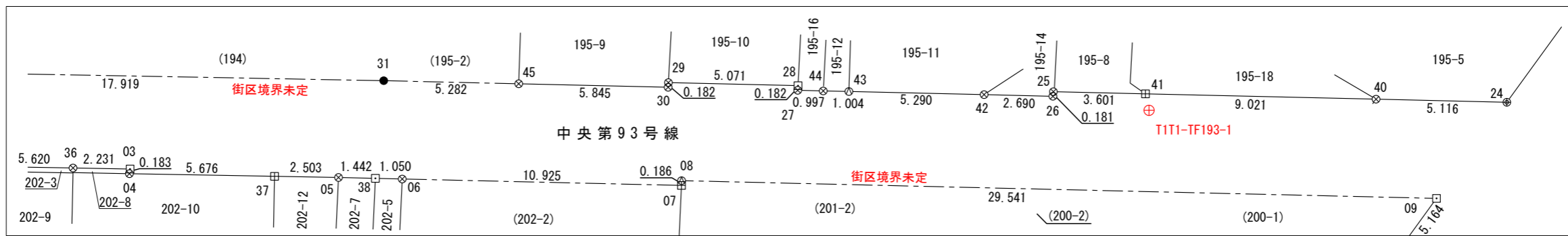


A 栄町一丁目



甲2N

T'34-1	T'34-2
T'34-3	
T'44-1	



⊕	基準点
⊗	市石杭
◇	市プレート
⊕	市 鉄
⊕	国調プレート
⊕	民石杭
⊕	民プレート
⊗	民 鉄
⊗	国石杭
⊕	国プレート
⊕	県石杭
⊕	県プレート
○	JR石杭等
□	JRプレート等
●	計算点

-22-000

-9-275

Ⅸ (世界測地系) 埼玉県川口市境界確定図

-9-100

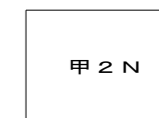
-21-875

座標一覧表

点名	X座標	Y座標
0021150		
0021150-03	-21879.069	-9272.494
0021150-04	-21879.251	-9272.519
0021150-05	-21879.399	-9264.340
0021150-06	-21879.458	-9261.848
0021150-07	-21879.710	-9250.925
0021150-08	-21879.524	-9250.922
0021150-09	-21880.217	-9221.389
0021150-10	-21884.392	-9224.429
0021150-11	-21896.421	-9237.502
0021150-12	-21903.940	-9245.948
0021150-13	-21906.938	-9251.360
0021150-14	-21907.219	-9251.879
0021150-15	-21918.176	-9271.905
0021150-36	-21879.028	-9274.725
0021150-37	-21879.354	-9266.843
0021150-38	-21879.433	-9262.898
0021150-42	-21895.659	-9236.675
0021150-44	-21906.904	-9251.298
0021160		
0021160-24	-21876.456	-9218.640
0021160-25	-21876.042	-9236.375
0021160-26	-21876.222	-9236.396
0021160-27	-21875.988	-9246.376
0021160-28	-21875.806	-9246.365
0021160-29	-21875.687	-9251.435
0021160-30	-21875.869	-9251.446
0021160-31	-21875.611	-9262.571
0021160-40	-21876.337	-9223.755
0021160-41	-21876.126	-9232.774
0021160-42	-21876.159	-9239.086
0021160-43	-21876.035	-9244.375
0021160-44	-21876.012	-9245.379
0021160-45	-21875.733	-9257.290

座標一覧表

点名	X座標	Y座標
基準点座標		
T1T1-TF193-1	-21876.772	-9232.635
T1T1-TF195-2	-21923.141	-9264.731
T1T1-TF195-3	-21919.161	-9245.228
T1T1-TF195-3A	-21902.339	-9237.324
T1T1-TF195-4	-21894.042	-9225.557



T'34-1	T'34-2	
T'34-3		
T'44-1		

⊕	基準点
⊗	市石杭
◇	市プレート
⊕	市銀
□	国調プレート
⊕	民石杭
⊕	民プレート
⊗	民銀
⊗	国石杭
⊕	国プレート
⊕	県石杭
⊕	県プレート
○	JR石杭等
□	JRプレート等
●	計算点

-22-000

-9-275