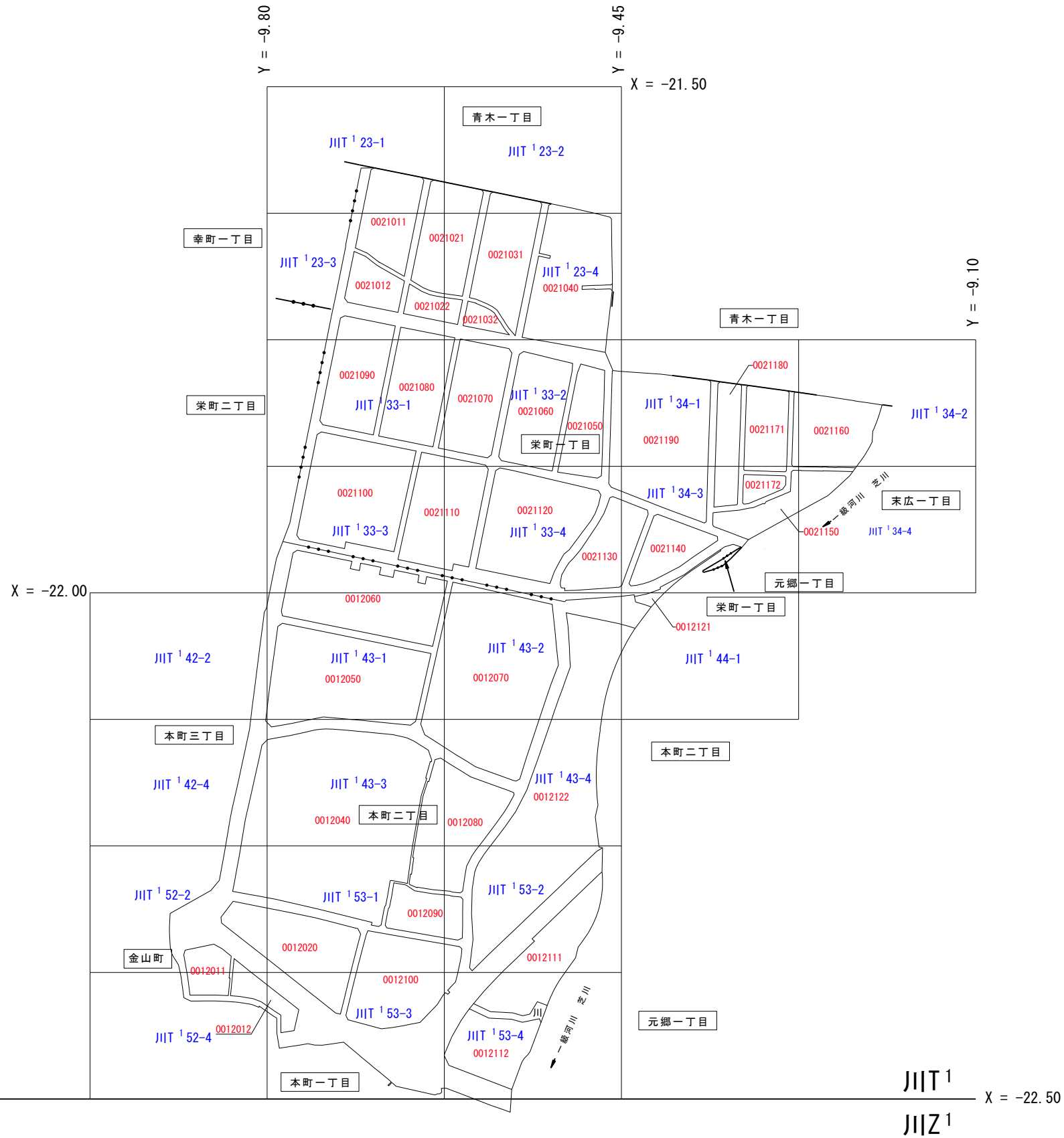
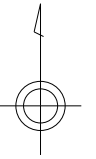


街区境界調査図一覽図

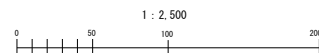
令和4年度 埼玉県川口市中央5地区



凡例	
調査区域界	
市町村界	—●●●—
大字界	—●●—
小字界	—●—
その他の調査区域界	—
採用区画	新区画

1:500 (甲2N) 25枚

川IT¹
川IZ¹



街区境界調査図一覽図	
調査区域名	令和4年度埼玉県川口市中央5地区
縮尺	1:5,000
測量年月日	令和4年12月23日
実行機関名	株式会社 本州