

IX (世界測地系) 埼玉県川口市境界確定図

-11.375

-21.875

-22.000

-11.550

南町一丁目1(4/4)  
0131010

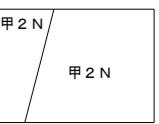
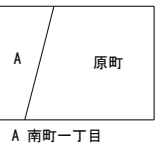
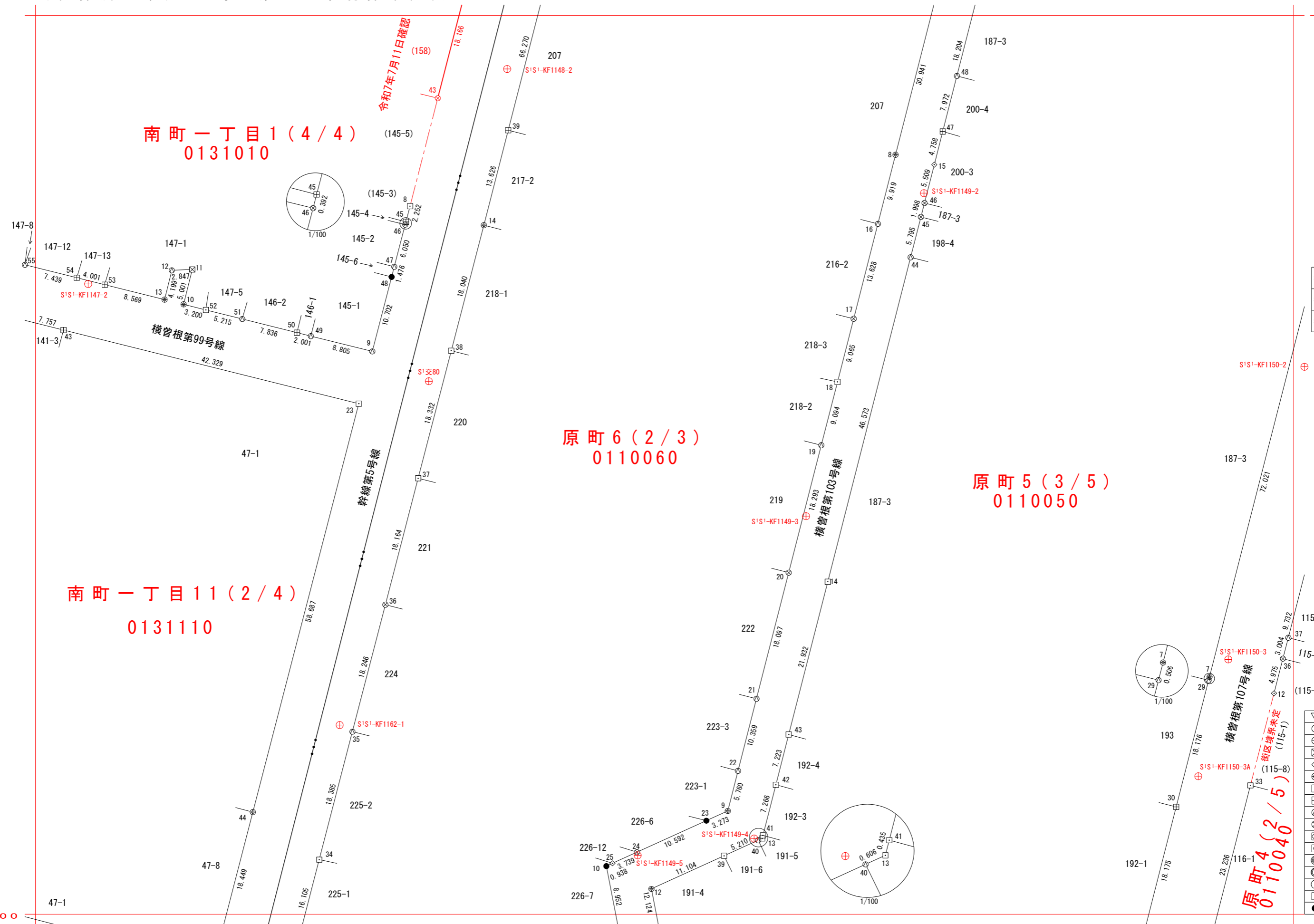
原町6(2/3)  
0110060

原町5(3/5)  
0110050

南町一丁目11(2/4)  
0131110

原町4(2/5)  
0110040

令和7年7月11日確認



S'32-2	S'33-1	S'33-2
S'32-4		S'33-4
S'42-2	S'43-1	S'43-2

▽	2級基準点
○	3級基準点
⊕	細部図根点
⊗	市石杭
◇	市プレート
⊙	市鎮
⊕	国調プレート
⊗	民石杭
◇	民プレート
⊗	民鎮
⊕	国石杭
⊕	国プレート
⊙	県石杭
⊙	県プレート
○	J R石杭等
□	J Rプレート等
●	計算点

※街区境界調査が完了した後に確定した筆は、確認日を記入し、赤実線・赤文字で表記する。

川 S'33-3	2024. 12 調査
1:500	2025. 1 測図

座標一覧表

点名	X座標	Y座標
0110040(原町4)		
0110040-12	-21969.274	-11377.736
0110040-33	-21982.080	-11381.014
0110040-36	-21964.454	-11376.501
0110040-37	-21961.544	-11375.755
0110050(原町5)		
0110050-7	-21966.976	-11386.707
0110050-12	-21996.477	-11464.330
0110050-13	-21989.461	-11448.931
0110050-14	-21953.751	-11439.806
0110050-15	-21895.737	-11424.988
0110050-29	-21967.467	-11386.833
0110050-30	-21985.076	-11391.341
0110050-39	-21991.873	-11454.225
0110050-40	-21989.713	-11449.483
0110050-41	-21989.039	-11448.824
0110050-42	-21981.999	-11447.025
0110050-43	-21975.001	-11445.236
0110050-44	-21908.626	-11428.280
0110050-45	-21903.011	-11426.846
0110050-46	-21901.075	-11426.351
0110050-47	-21891.126	-11423.811
0110050-48	-21883.402	-11421.838
0110060(原町6)		
0110060-8	-21894.361	-11430.373
0110060-9	-21985.641	-11453.717
0110060-10	-21993.309	-11470.600
0110060-14	-21904.158	-11487.643
0110060-16	-21903.971	-11432.830
0110060-17	-21917.175	-11436.205
0110060-18	-21925.958	-11438.450
0110060-19	-21934.769	-11440.702
0110060-20	-21952.492	-11445.233
0110060-21	-21970.024	-11449.720
0110060-22	-21980.060	-11452.289
0110060-23	-21986.995	-11456.697
0110060-24	-21991.376	-11466.341
0110060-25	-21992.921	-11469.746
0110060-34	-21992.408	-11510.531
0110060-35	-21974.611	-11505.916
0110060-36	-21956.949	-11501.335
0110060-37	-21939.366	-11496.775
0110060-38	-21921.621	-11492.173
0110060-39	-21890.961	-11484.248

座標一覧表

点名	X座標	Y座標
0131010(南町一丁目1)		
0131010-8	-21901.516	-11497.910
0131010-9	-21921.722	-11503.151
0131010-10	-21915.172	-11529.405
0131010-11	-21910.319	-11528.194
0131010-12	-21910.436	-11531.039
0131010-13	-21914.511	-11532.056
0131010-45	-21903.696	-11498.476
0131010-46	-21904.076	-11498.574
0131010-47	-21909.933	-11500.093
0131010-48	-21911.362	-11500.464
0131010-49	-21919.591	-11511.695
0131010-50	-21919.106	-11513.637
0131010-51	-21917.209	-11521.240
0131010-52	-21915.947	-11526.300
0131010-53	-21912.437	-11540.371
0131010-54	-21911.468	-11544.253
0131010-55	-21909.667	-11551.471
0131110(南町一丁目1)		
0131110-23	-21928.985	-11505.035
0131110-43	-21918.738	-11546.106
0131110-44	-21985.793	-11519.768

令和7年7月11日確認

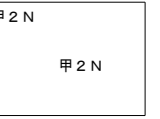
点名	X座標	Y座標
0131010(南町一丁目1)		
0131010-43	-21886.498	-11494.047

座標一覧表

点名	X座標	Y座標
基準点座標		
S1S1-KF1147-2	-21912.336	-11542.672
S1S1-KF1148-2	-21882.431	-11484.403
S1S1-KF1149-2	-21899.707	-11426.428
S1S1-KF1149-3	-21944.633	-11442.831
S1S1-KF1149-4	-21989.481	-11450.047
S1S1-KF1149-5	-21991.808	-11466.250
S1S1-KF1150-2	-21923.849	-11373.504
S1S1-KF1150-3	-21964.559	-11384.095
S1S1-KF1150-3A	-21980.814	-11388.273
S1S1-KF1162-1	-21973.688	-11507.700
S1交80	-21925.872	-11495.296



A 南町一丁目



甲2N

S'32-2	S'33-1	S'33-2
S'32-4		S'33-4
S'42-2	S'43-1	S'43-2

▽	2級基準点
⊙	3級基準点
⊕	細部図根点
⊗	市石杭
◇	市プレート
⊕	市
⊕	国調プレート
⊕	民石杭
⊕	民プレート
⊗	民
⊗	国石杭
⊕	国プレート
⊕	県石杭
⊕	県プレート
⊕	JR石杭等
□	JRプレート等
●	計算法