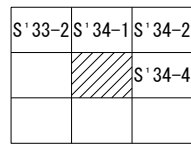
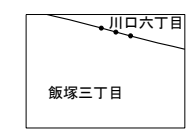


川口六丁目 2
(5/5)
0066020

S01交7
川口六丁目 1
(4/5)
0066010

飯塚三丁目



▽	2級基準点
⊙	3級基準点
⊕	細部図根点
⊗	市石杭
◇	市プレート
⊕	市鋸
□	国調プレート
⊕	民石杭
⊕	民プレート
⊗	民鋸
⊗	民プラスチック杭
⊗	国石杭
⊗	国プレート
⊗	県石杭
⊗	県プレート
○	JR石杭等
□	JRプレート等
●	計算点

-22.000
-11.200

IX (世界測地系) 埼玉県川口市境界確定図

-11-025

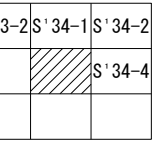
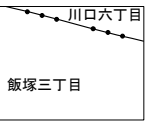
-21-875

座 標 一 覧 表

点 名	X 座 標	Y 座 標
0066010		
0066010-18	-21895.386	-11036.721
0066010-19	-21892.565	-11036.004
0066020		
0066020-13	-21883.751	-11039.673
0066020-14	-21890.757	-11041.489
0066020-15	-21893.958	-11042.313
0066020-16	-21882.819	-11085.580
0066020-17	-21875.607	-11089.823
0066020-18	-21874.547	-11094.096
0066020-43	-21877.872	-11038.156
0066020-46	-21880.470	-11086.962
0066040		
0066040-12	-21884.040	-11107.832
0066040-13	-21885.041	-11109.718

座 標 一 覧 表

点 名	X 座 標	Y 座 標
基準点座標		
R6637-5	-21874.495	-11031.760
S01交4	-21881.019	-11160.381
S01交6	-21885.717	-11106.780
S01交7	-21900.606	-11047.129



-22-000

-11-200