

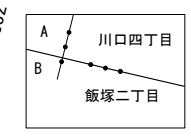


川口六丁目1  
(5/5)  
0066010

川口四丁目5  
(3/3)  
0064050

川口四丁目4  
(3/3)  
0064040

川口  
四丁目  
3



A 川口六丁目  
B 飯塚三丁目



甲2N

|        |        |        |
|--------|--------|--------|
| S'34-1 | S'34-2 | S'35-1 |
| S'34-3 |        | S'35-3 |

|   |          |
|---|----------|
| ▽ | 2級基準点    |
| ⊙ | 3級基準点    |
| ⊕ | 細部図根点    |
| ⊗ | 市石杭      |
| ◇ | 市プレート    |
| ⊕ | 市鉄       |
| □ | 国調プレート   |
| ⊕ | 民石杭      |
| ⊕ | 民プレート    |
| ⊗ | 民鉄       |
| ⊗ | 民プラスチック杭 |
| ⊗ | 国石杭      |
| ⊕ | 国プレート    |
| ⊕ | 県石杭      |
| ⊕ | 県プレート    |
| ○ | JR石杭等    |
| □ | JRプレート等  |
| ● | 計算点      |

IX (世界測地系) 埼玉県川口市境界確定図

-10-850

-21-875

座標一覧表

| 点名         | X座標        | Y座標        |
|------------|------------|------------|
| 0064040    |            |            |
| 0064040-06 | -21892.204 | -10852.266 |
| 0064040-07 | -21886.038 | -10876.954 |
| 0064040-08 | -21887.800 | -10877.415 |
| 0064040-09 | -21893.968 | -10852.719 |
| 0064040-10 | -21939.738 | -10864.465 |
| 0064040-11 | -21927.812 | -10910.798 |
| 0064040-12 | -21908.533 | -10906.709 |
| 0064040-13 | -21903.223 | -10906.662 |
| 0064040-14 | -21896.169 | -10909.973 |
| 0064040-30 | -21936.534 | -10876.911 |
| 0064040-31 | -21933.141 | -10890.095 |
| 0064040-32 | -21933.074 | -10890.356 |
| 0064040-33 | -21932.374 | -10893.074 |
| 0064040-34 | -21930.213 | -10901.470 |
| 0064040-35 | -21926.650 | -10910.552 |
| 0064040-39 | -21894.834 | -10909.631 |
| 0064040-40 | -21889.078 | -10908.157 |
| 0064040-41 | -21887.863 | -10907.846 |
| 0064040-42 | -21880.347 | -10905.922 |
| 0064050    |            |            |
| 0064050-11 | -21896.747 | -10916.069 |
| 0064050-12 | -21904.484 | -10912.435 |
| 0064050-13 | -21907.903 | -10912.465 |
| 0064050-14 | -21926.375 | -10916.383 |
| 0064050-15 | -21910.962 | -10976.262 |
| 0064050-41 | -21874.107 | -10910.273 |
| 0064050-42 | -21878.932 | -10911.508 |
| 0064050-43 | -21886.806 | -10913.524 |
| 0064050-47 | -21899.604 | -10914.727 |
| 0064050-48 | -21913.555 | -10913.664 |
| 0064050-49 | -21915.470 | -10914.070 |
| 0064050-50 | -21917.471 | -10914.494 |
| 0064050-51 | -21922.090 | -10933.029 |
| 0064050-52 | -21920.362 | -10939.743 |
| 0064050-53 | -21918.792 | -10945.842 |
| 0064050-54 | -21917.364 | -10951.391 |
| 0064050-55 | -21915.136 | -10960.046 |
| 0064050-56 | -21900.567 | -10973.633 |
| 0064050-57 | -21900.130 | -10973.522 |
| 0064050-58 | -21890.829 | -10971.170 |
| 0064050-59 | -21883.006 | -10969.191 |
| 0064050-60 | -21882.123 | -10968.968 |

座標一覧表

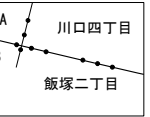
| 点名         | X座標        | Y座標        |
|------------|------------|------------|
| 0066010    |            |            |
| 0066010-17 | -21909.141 | -10983.332 |
| 0066010-45 | -21874.529 | -10974.579 |
| 0066010-46 | -21881.167 | -10976.257 |
| 0066010-49 | -21898.743 | -10980.702 |
| 0066010-50 | -21906.751 | -10992.609 |
| 0066010-51 | -21904.018 | -11003.216 |

令和7年4月16日確認

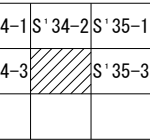
| 0064040    |            |            |
|------------|------------|------------|
| 点名         | X座標        | Y座標        |
| 0064040-29 | -21924.606 | -10860.581 |

座標一覧表

| 点名       | X座標        | Y座標        |
|----------|------------|------------|
| 基準点座標    |            |            |
| 2A469    | -21956.587 | -10869.619 |
| 20D99    | -21917.537 | -10978.782 |
| R66K16   | -21928.611 | -10910.790 |
| R3203-2A | -21892.985 | -10851.132 |
| R3203-3  | -21914.981 | -10849.255 |
| R6638-4  | -21882.464 | -10970.278 |
| R6640-5  | -21897.269 | -10910.591 |



A 川口六丁目  
B 飯塚三丁目



-22-000

-11-025