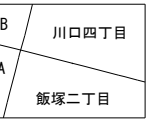
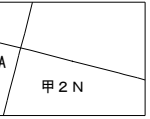


川口六丁目

川口四丁目



A 飯塚三丁目
B 川口六丁目



A 甲2N

S'34-1	
S'34-3	
S'44-1	S'44-2

飯塚三丁目1-1
(2/4)
0073011

飯塚二丁目4-1(1/2)
0072041

飯塚二丁目3(1/2)
0072030

飯塚二丁目4-2(1/2)
0072042

飯塚三丁目
1-2(1/2)
0073012

⊕	基準点
⊗	市石杭
◇	市プレート
⊕	市鉄
⊗	国調プレート
⊗	民石杭
⊕	民プレート
⊗	民鉄
⊗	国石杭
⊗	国プレート
⊗	県石杭
⊗	県プレート
⊗	JR石杭等
●	計算点

川 S'34-4	2023.1 調査
1:500	2023.2 測図

座 標 一 覧 表

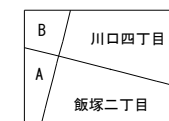
点 名	X座標	Y座標
基準点座標		
2A469	-21956.587	-10869.619
20D99	-21917.537	-10978.782
S01S01-TF112-1	-21938.917	-10990.842
S01S01-TF112-2	-21978.822	-10994.138
S01S01-TF112-3	-21975.034	-11016.032
S01S01-TF116-1	-21970.837	-10971.089
S01S01-TF118-1	-21941.771	-10890.439
S01交11	-21943.773	-10921.862
S01交12	-21981.341	-10932.103
飯塚二丁目3		
0072030-1	-21950.298	-10923.738
0072030-2	-21963.544	-10872.281
0072030-12	-21980.482	-10876.556
0072030-32	-21997.075	-10935.644
0072030-33	-21965.328	-10927.564
飯塚二丁目4-1		
0072041-1	-21935.145	-10982.604
0072041-2	-21948.802	-10929.549
0072041-3	-21975.912	-10936.450
0072041-4	-21977.712	-10939.452
0072041-5	-21968.657	-10975.122
0072041-6	-21999.217	-10982.875
0072041-7	-22000.999	-10985.888
0072041-8	-21998.408	-10996.115
0072041-9	-21995.407	-10997.903
0072041-10	-21974.200	-10992.514
0072041-12	-21944.991	-10944.355
0072041-13	-21945.422	-10942.681
0072041-14	-21946.961	-10936.701
0072041-17	-21976.158	-10945.577
0072041-18	-21974.113	-10953.630
0072041-19	-21972.069	-10961.683
0072041-20	-21970.025	-10969.737
0072041-21	-21972.055	-10975.984
0072041-22	-21978.310	-10977.571
0072041-23	-21985.440	-10979.380
0072041-24	-21991.689	-10980.965
0072041-25	-21987.872	-10995.989
0072041-26	-21981.617	-10994.399
0072041-27	-21974.488	-10992.587
0072041-28	-21968.236	-10991.001
0072041-29	-21959.844	-10988.871

座 標 一 覧 表

点 名	X座標	Y座標
飯塚二丁目4-2		
0072042-1	-21976.527	-10972.475
0072042-2	-21974.737	-10969.465
0072042-3	-21982.075	-10940.560
0072042-4	-21985.084	-10938.784
0072042-8	-22000.327	-10978.513
0072042-9	-21977.296	-10959.385
0072042-10	-21979.265	-10951.631
0072042-11	-21999.400	-10942.428
0072042-15	-21990.850	-10976.109
0072042-16	-21986.380	-10974.975
0072042-17	-21981.903	-10973.839

座 標 一 覧 表

点 名	X座標	Y座標
飯塚三丁目1-1		
0073011-2	-21929.224	-11005.606
0073011-3	-21933.275	-10989.868
0073011-4	-21974.161	-11000.243
0073011-5	-21975.958	-11003.247
0073011-6	-21972.747	-11015.923
0073011-17	-21926.698	-11015.418
0073011-18	-21934.125	-10990.084
0073011-19	-21945.146	-10992.880
0073011-20	-21964.686	-10997.839
0073011-21	-21973.484	-11013.014
0073011-22	-21973.717	-11016.170
0073011-23	-21984.310	-11018.858
0073011-24	-21998.037	-11022.341
飯塚三丁目1-2		
0073012-1	-21980.587	-11013.270
0073012-2	-21978.819	-11010.283
0073012-3	-21980.317	-11004.368
0073012-4	-21983.322	-11002.573



A 飯塚三丁目
B 川口六丁目



A 甲2N

