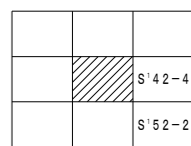
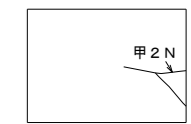
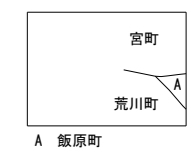
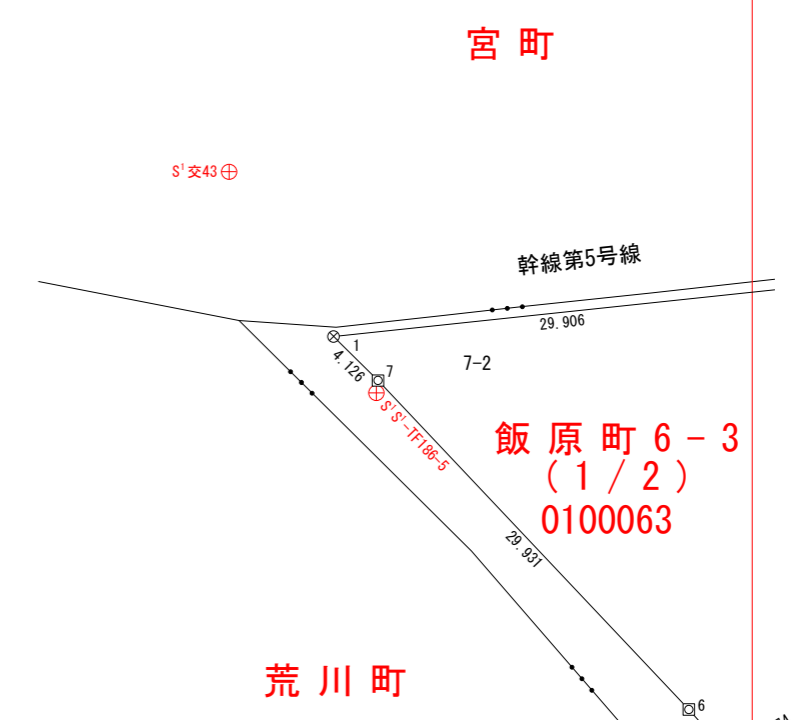


-11.725
-22.125



-22.250
-11.900

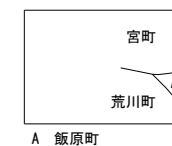


⊕	基準点
⊗	市石杭
◇	市プレート
⊕	市鉄
□	国調プレート
⊕	民石杭
⊕	民プレート
⊗	民鉄
⊗	国石杭
⊗	国プレート
⊗	県石杭
⊗	県プレート
○	JR石杭等
□	JRプレート等
●	計算点

川 S'42-3	2023. 1 調査
1:500	2023. 2 測図

座 標 一 覧 表

点 名	X座標	Y座標
基準点座標		
S01S01-TF186-4	-22226.008	-11725.649
S01S01-TF186-5	-22200.049	-11749.859
S01交43	-22185.430	-11759.600
飯原町6-3		
0100063-1	-22196.326	-11752.692
0100063-7	-22199.230	-11749.761
0100063-5	-22224.474	-11726.094
0100063-6	-22220.986	-11729.204



A 飯原町

