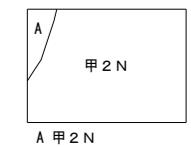
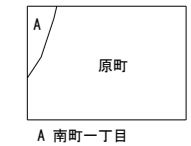
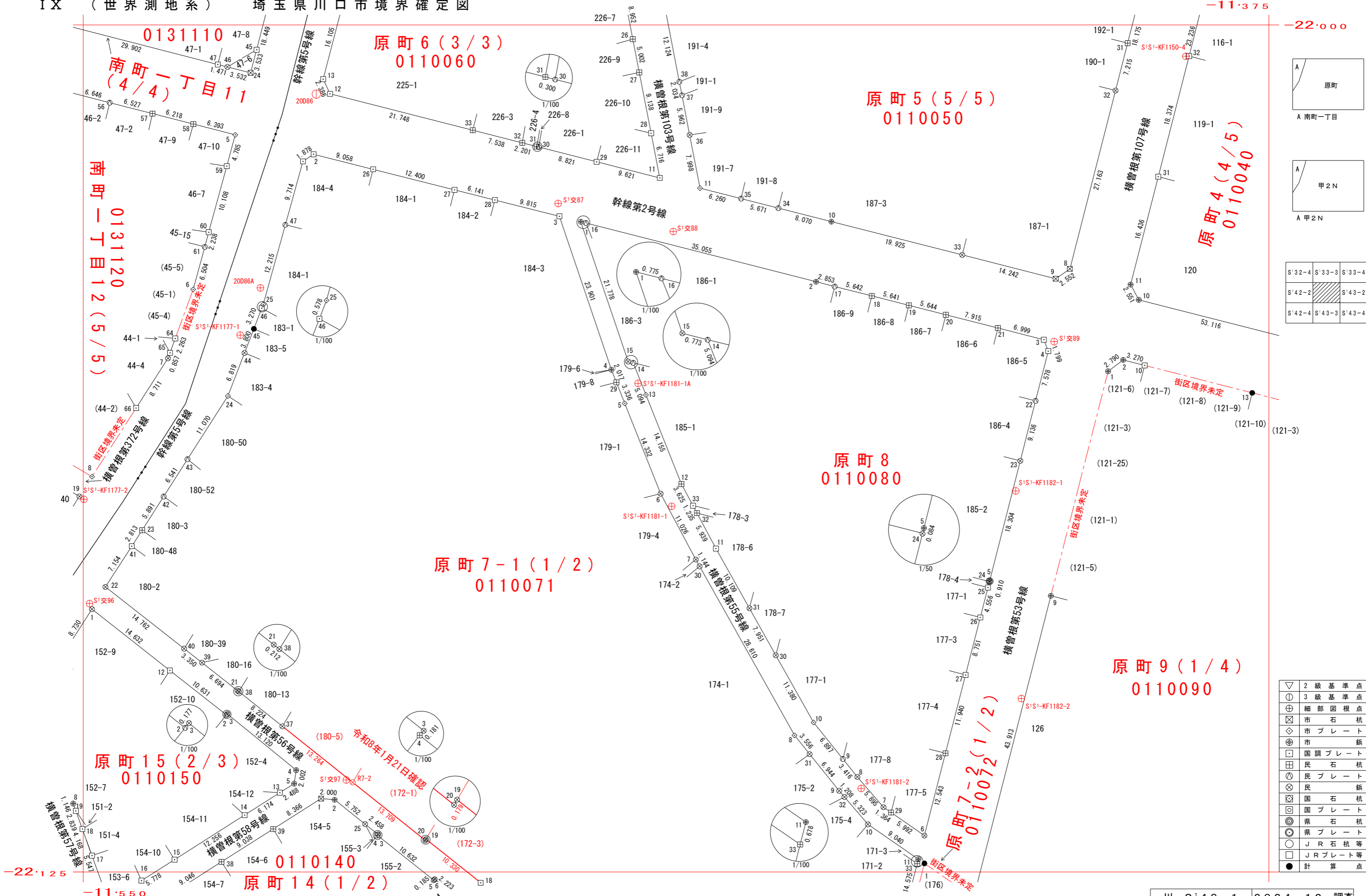


IX (世界測地系) 埼玉県川口市境界確定図



S'32-4	S'33-3	S'33-4
S'42-2		S'43-2
S'42-4	S'43-3	S'43-4

▽	2級基準点
○	3級基準点
⊕	細部図根点
⊗	市石杭
◇	市プレート
⊕	市鎮
⊕	国調プレート
⊗	民石杭
⊕	民プレート
⊗	民鎮
⊕	国石杭
⊕	国プレート
⊕	県石杭
⊕	県プレート
⊕	JR石杭等
●	計算点

※街区境界調査が完了した後に確定した筆は、確認日を記入し、赤実線・赤文字で表記する。

川 S'43-1	2024. 12 調査
1:500	2025. 1 測図

座標一覧表

Table with 3 columns: 点名, X座標, Y座標. Rows include 0110040 (原町4), 0110050 (原町5), and 0110060 (原町6).

座標一覧表

Table with 3 columns: 点名, X座標, Y座標. Rows include 0110071 (原町7-1), 0110072 (原町7-2), and 0110071 (原町7-1).

令和8年1月21日確認

Table with 3 columns: 点名, X座標, Y座標. Row: 0110071 (原町7-1) with coordinates -22111.773, -11510.225.

座標一覧表

Table with 3 columns: 点名, X座標, Y座標. Rows include 0110080 (原町8), 0110090 (原町9), and 0110140 (原町14).

座標一覧表

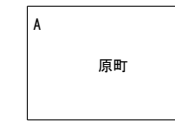
Table with 3 columns: 点名, X座標, Y座標. Rows include 0110150 (原町15).

座標一覧表

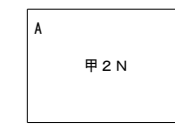
Table with 3 columns: 点名, X座標, Y座標. Rows include 0131110 (南町一丁目1), 0131120 (南町一丁目2).

座標一覧表

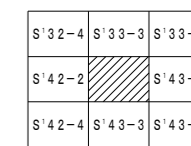
Table with 3 columns: 点名, X座標, Y座標. Rows include 基準点座標, 20D86, 20D86A, and various S1 points.



A 南町一丁目



A 甲2N



- Legend for symbols: 2級基準点, 3級基準点, 細部図根点, 市石杭, 市プレート, 市鎮, 国調プレート, 民石杭, 民プレート, 民鎮, 国石杭, 国プレート, 県石杭, 県プレート, J R 石杭等, J R プレート等, 計算法.