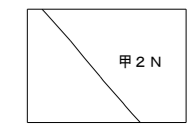
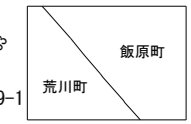
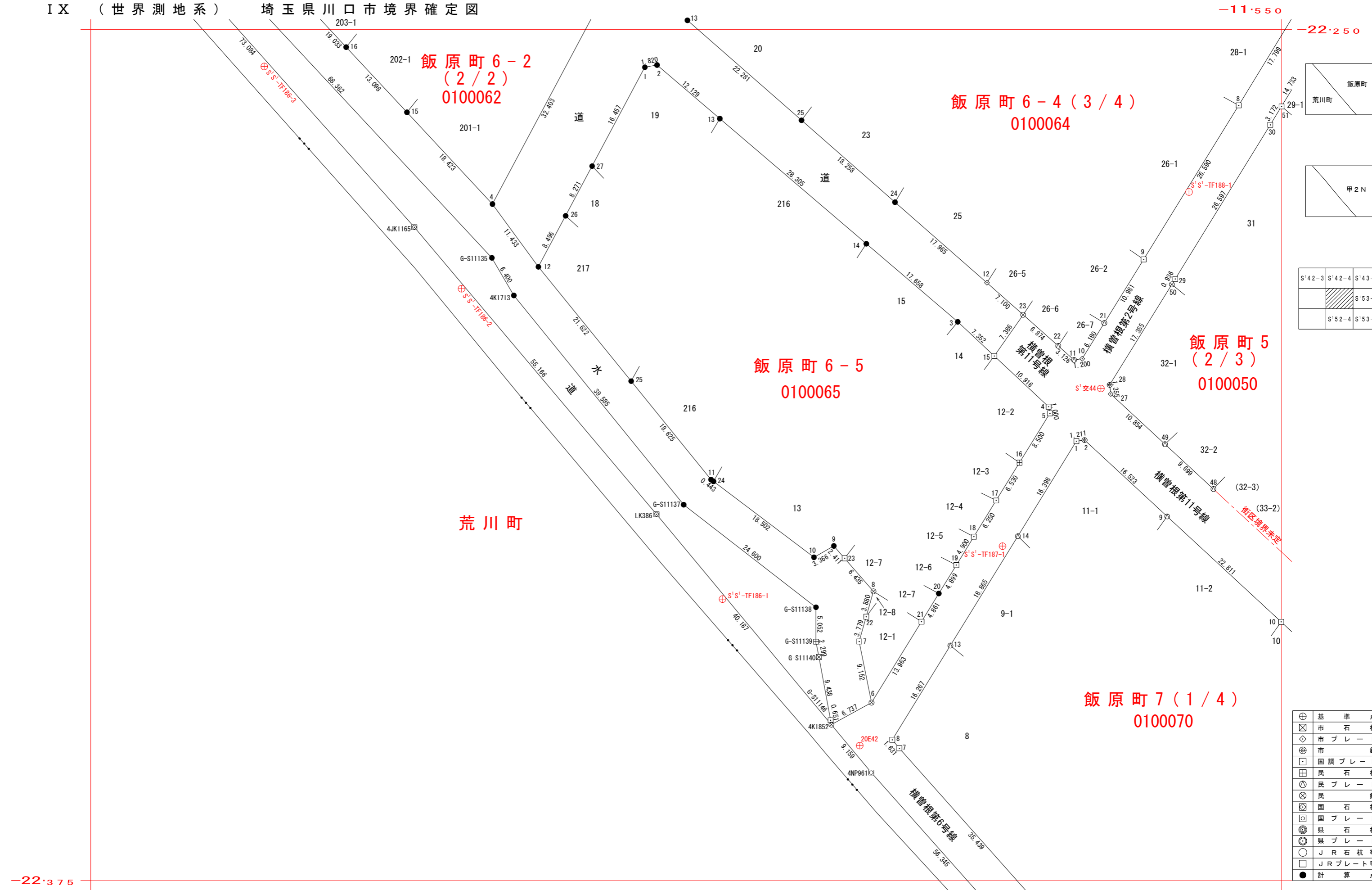


IX (世界測地系) 埼玉県川口市境界確定図



S'42-3	S'42-4	S'43-3
		S'53-1
	S'52-4	S'53-3

⊕	基準点
⊗	市石杭
◇	市プレート
⊕	市鉄
⊕	国調プレート
⊕	民石杭
⊕	民プレート
⊗	民鉄
⊗	国石杭
⊗	国プレート
⊗	県石杭
⊗	県プレート
⊗	JR石杭等
⊗	JRプレート等
●	計算点

-22.375
-11.725

座 標 一 覧 表

点 名	X座標	Y座標
基準点座標		
20E42	-22355.156	-11612.004
S01S01-TF186-1	-22333.638	-11632.170
S01S01-TF186-2	-22288.050	-11670.508
S01S01-TF186-3	-22255.412	-11699.502
S01S01-TF187-1	-22325.865	-11591.013
S01S01-TF188-1	-22273.845	-11563.621
S01交44	-22302.707	-11576.568
飯原町 5		
0100050-27	-22303.522	-11575.121
0100050-28	-22302.175	-11575.275
0100050-29	-22286.625	-11565.642
0100050-30	-22263.991	-11551.674
0100050-48	-22317.475	-11560.029
0100050-49	-22310.891	-11567.151
0100050-50	-22287.421	-11566.135
0100050-51	-22261.284	-11550.020
飯原町 6 - 2		
0100062-4	-22275.620	-11665.973
0100062-15	-22262.147	-11678.539
0100062-16	-22252.568	-11687.473
飯原町 6 - 4		
0100064-8	-22261.129	-11556.314
0100064-9	-22283.758	-11570.278
0100064-10	-22298.347	-11579.316
0100064-11	-22298.519	-11580.504
0100064-12	-22287.176	-11593.303
0100064-13	-22248.647	-11637.331
0100064-21	-22293.093	-11576.061
0100064-22	-22296.446	-11582.844
0100064-23	-22291.886	-11587.989
0100064-24	-22275.345	-11606.823
0100064-25	-22263.320	-11620.563

座 標 一 覧 表

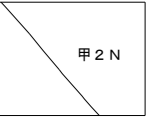
点 名	X座標	Y座標
飯原町 6 - 5		
0100065-1	-22255.531	-11643.579
0100065-2	-22255.206	-11641.788
0100065-3	-22292.920	-11597.601
0100065-4	-22305.384	-11584.244
0100065-5	-22306.366	-11584.055
0100065-6	-22348.836	-11610.265
0100065-7	-22339.865	-11612.079
0100065-8	-22332.496	-11609.986
0100065-9	-22325.832	-11615.804
0100065-10	-22327.503	-11618.726
0100065-11	-22316.089	-11633.848
0100065-12	-22284.845	-11659.219
0100065-13	-22263.080	-11632.562
0100065-14	-22281.456	-11611.032
0100065-15	-22297.937	-11592.226
0100065-16	-22313.600	-11588.520
0100065-17	-22319.157	-11591.950
0100065-18	-22324.476	-11595.232
0100065-19	-22328.646	-11597.806
0100065-20	-22332.816	-11600.379
0100065-21	-22336.953	-11602.932
0100065-22	-22336.229	-11611.046
0100065-23	-22327.648	-11614.218
0100065-24	-22316.356	-11633.494
0100065-25	-22301.630	-11645.589
0100065-26	-22277.349	-11655.220
0100065-27	-22270.051	-11651.326

座 標 一 覧 表

点 名	X座標	Y座標
飯原町 7		
0100070-1	-22310.449	-11580.159
0100070-2	-22310.285	-11578.959
0100070-7	-22355.556	-11606.178
0100070-8	-22354.302	-11607.222
0100070-9	-22321.502	-11566.826
0100070-10	-22336.987	-11550.076
0100070-13	-22340.458	-11598.679
0100070-14	-22324.404	-11588.771

座 標 一 覧 表

点 名	X座標	Y座標
4JK1165	-22279.022	-11677.454
4K1713	-22289.044	-11662.831
4K1852	-22352.076	-11616.172
4NP961	-22359.116	-11610.312
G-S11135	-22283.518	-11666.060
G-S11137	-22319.774	-11637.877
G-S11138	-22334.841	-11618.431
G-S11139	-22339.893	-11618.428
G-S11140	-22342.154	-11618.007
G-S11146	-22351.435	-11616.290
LK386	-22321.186	-11641.879



S'42-3	S'42-4	S'43-3
		S'53-1
	S'52-4	S'53-3