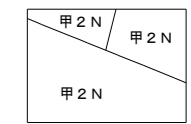
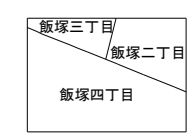
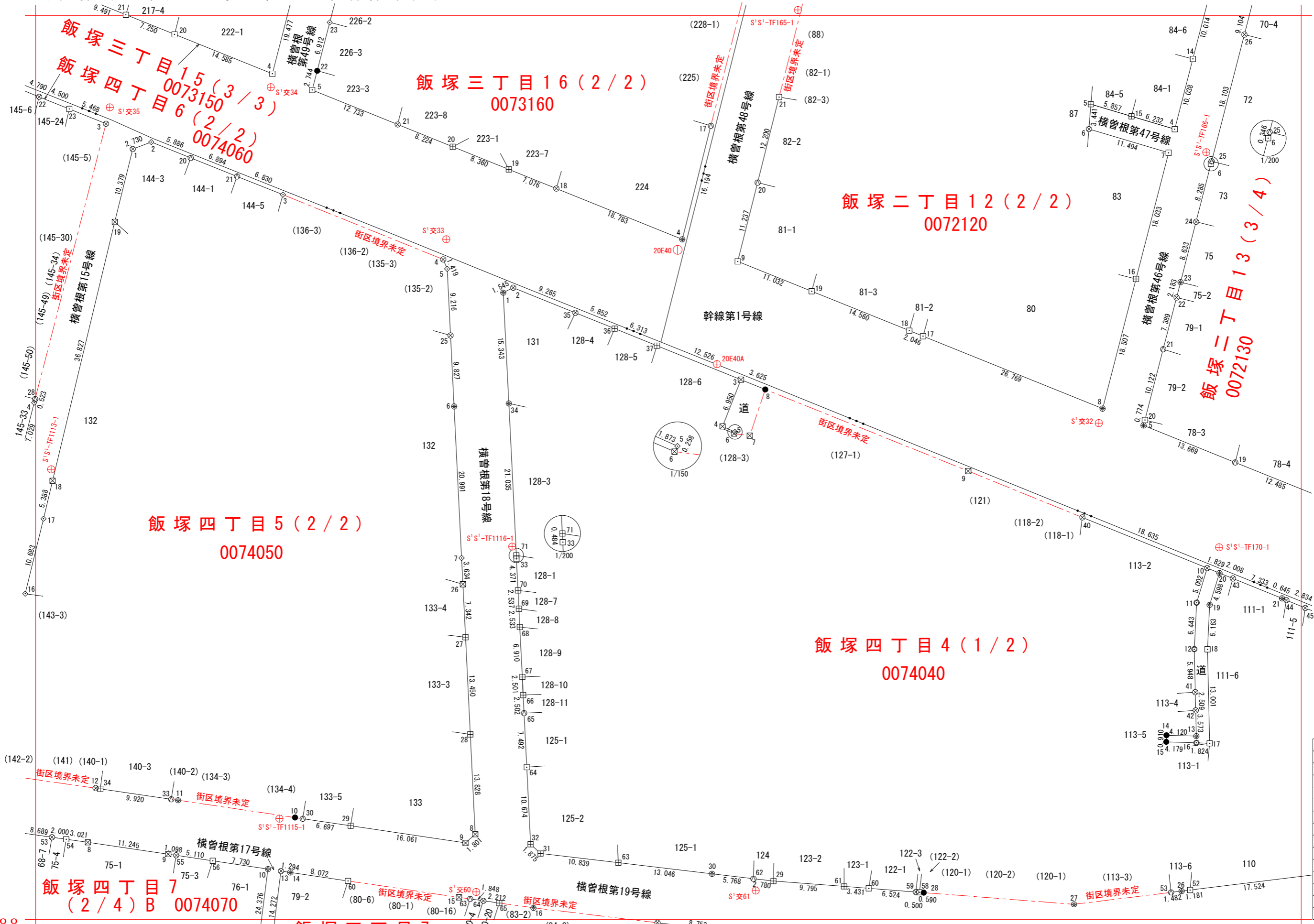


I X (世界測地系) 埼玉県川口市境界確定図



S'53-2	S'54-1	S'54-2
S'53-4		S'54-4
W'13-2	W'14-1	W'14-2

⊕	基準点
⊗	市石杭
◇	市プレート
⊗	市鉄
⊕	国調プレート
⊗	民石杭
⊗	民鉄
⊗	国石杭
⊗	国プレート
⊗	県石杭
⊗	県プレート
⊗	JR石杭等
⊗	JRプレート等
●	計算点

座標一覧表

Table with 3 columns: 点名, X座標, Y座標. Contains coordinate data for various points including 基準点座標, 飯塚二丁目 1 2, and 飯塚二丁目 1 3.

座標一覧表

Table with 3 columns: 点名, X座標, Y座標. Contains coordinate data for points in 飯塚三丁目 1 5 and 飯塚三丁目 1 6.

座標一覧表

Table with 3 columns: 点名, X座標, Y座標. Contains coordinate data for points in 飯塚四丁目 4 and 飯塚四丁目 5.

座標一覧表

Table with 3 columns: 点名, X座標, Y座標. Contains coordinate data for points in 飯塚四丁目 5 and 飯塚四丁目 6.

