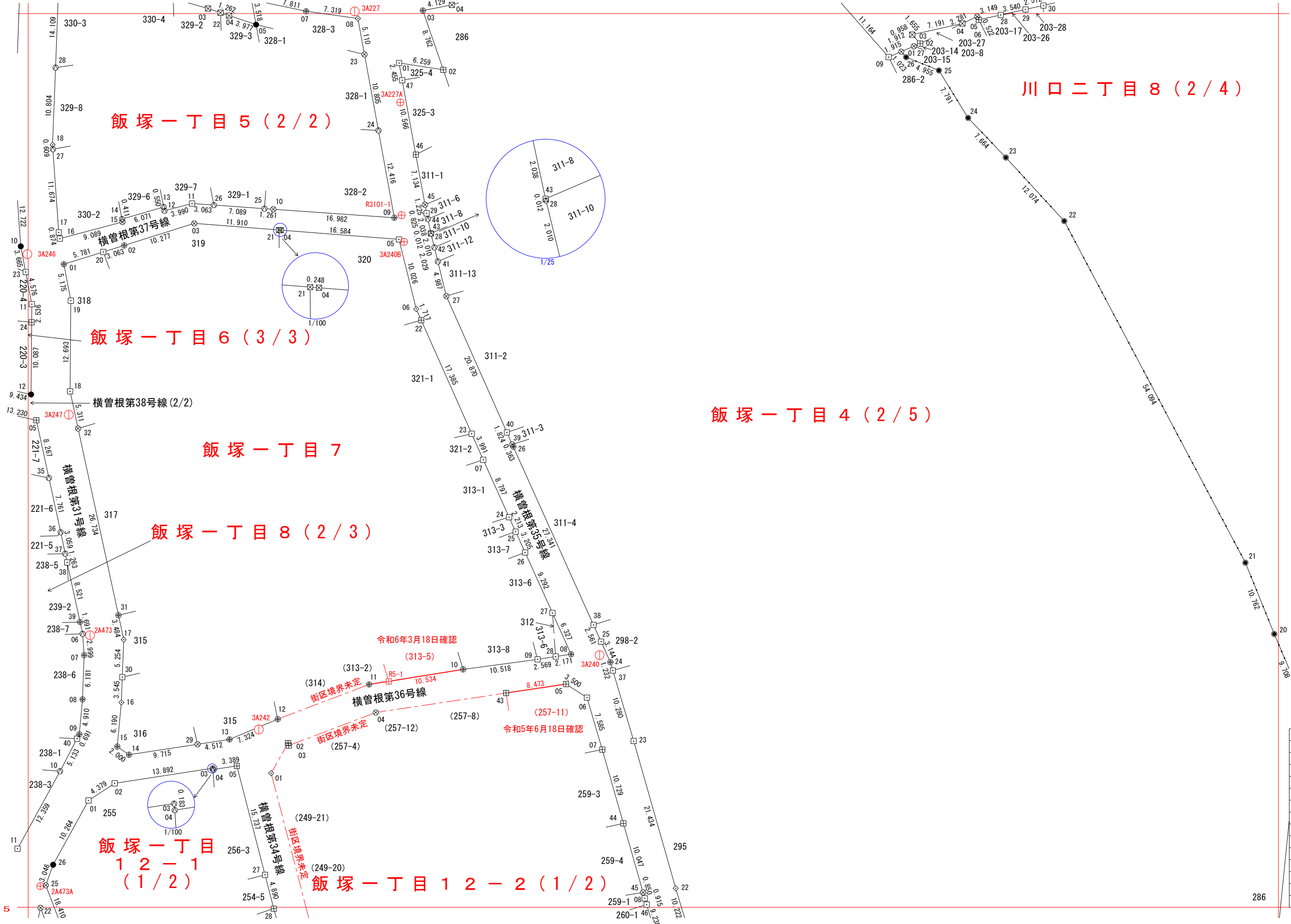


I X (世界測地系) 埼玉県川口市境界確定図

-10.500 -22.250



川口二丁目 8 (2/4)

飯塚一丁目 4 (2/5)

飯塚一丁目 5 (2/2)

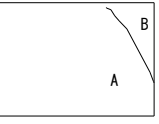
飯塚一丁目 6 (3/3)

飯塚一丁目 7

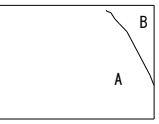
飯塚一丁目 8 (2/3)

飯塚一丁目 12-1 (1/2)

飯塚一丁目 12-2 (1/2)



A 飯塚一丁目  
B 川口二丁目



A 甲2N  
B 甲2N

S'45-3	S'45-4	T'41-3
S'55-1		T'51-1
S'55-3	S'55-4	T'51-3

⊕	基準点
⊗	市石杭
◇	市プレート
⊕	市旗
⊗	国調プレート
⊕	民石杭
⊗	民旗
⊗	国石杭
⊕	国プレート
⊗	県石杭
⊕	県プレート
⊗	JR石杭等
⊕	JRプレート等
●	計算点

-22.375 -10.675

※街区境界調査が完了した後に確定した筆は、確認日を記入し、赤実線・赤文字・街区境界未定に( )付けで表記する。

川 S'55-2	2022.1 調査
1:500	2022.2 測図

座 標 一 覧 表

点 名	X座標	Y座標
基準点座標		
2A473	-22336.951	-10666.338
2A473A	-22372.040	-10673.296
3A227	-22249.672	-10629.287
3A227A	-22262.408	-10622.910
3A240	-22339.730	-10595.016
3A240B	-22281.907	-10622.396
3A242	-22350.125	-10642.716
3A246	-22283.636	-10675.114
3A247	-22306.084	-10669.309
R3101-1	-22278.182	-10622.733
川口二丁目 8		
0062080-1	-22255.311	-10552.790
0062080-2	-22254.174	-10550.154
0062080-3	-22252.932	-10551.248
0062080-4	-22251.369	-10544.228
0062080-5	-22250.393	-10542.166
0062080-6	-22250.861	-10541.934
0062080-20	-22336.770	-10500.582
0062080-21	-22326.793	-10504.619
0062080-22	-22279.012	-10529.980
0062080-23	-22270.119	-10538.147
0062080-24	-22264.570	-10543.434
0062080-25	-22257.936	-10547.520
0062080-26	-22256.079	-10552.114
0062080-27	-22254.553	-10551.034
0062080-28	-22250.178	-10538.859
0062080-29	-22249.411	-10535.403
0062080-30	-22248.855	-10532.891
飯塚一丁目 4		
0071040-1	-22256.901	-10623.085
0071040-2	-22257.856	-10616.899
0071040-3	-22249.569	-10619.745
0071040-4	-22248.775	-10615.693
0071040-9	-22256.071	-10554.548
0071040-22	-22372.351	-10584.358
0071040-23	-22351.742	-10590.250

座 標 一 覧 表

点 名	X座標	Y座標
飯塚一丁目 4		
0071040-24	-22340.698	-10593.503
0071040-25	-22337.840	-10594.814
0071040-26	-22310.579	-10607.102
0071040-27	-22289.511	-10616.474
0071040-28	-22280.743	-10618.624
0071040-29	-22277.931	-10619.229
0071040-37	-22341.880	-10593.155
0071040-38	-22335.505	-10595.866
0071040-39	-22310.247	-10607.250
0071040-40	-22308.580	-10607.991
0071040-41	-22284.667	-10617.662
0071040-42	-22282.696	-10618.145
0071040-43	-22280.731	-10618.627
0071040-44	-22278.738	-10619.056
0071040-45	-22276.726	-10619.450
0071040-46	-22269.709	-10620.737
0071040-47	-22259.316	-10622.642
飯塚一丁目 5		
0071050-3	-22249.276	-10649.821
0071050-4	-22250.276	-10646.883
0071050-5	-22251.526	-10643.107
0071050-7	-22249.660	-10636.098
0071050-8	-22250.672	-10628.849
0071050-9	-22278.540	-10623.739
0071050-10	-22277.358	-10640.680
0071050-11	-22276.559	-10652.066
0071050-12	-22277.581	-10655.923
0071050-13	-22277.041	-10656.031
0071050-14	-22278.731	-10661.863
0071050-15	-22279.135	-10661.785
0071050-16	-22281.464	-10670.571
0071050-17	-22280.600	-10670.708
0071050-18	-22268.347	-10671.579
0071050-22	-22249.868	-10648.078
0071050-23	-22255.699	-10627.927
0071050-24	-22266.327	-10625.978

座 標 一 覧 表

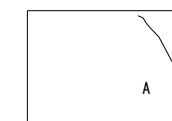
点 名	X座標	Y座標
飯塚一丁目 5		
0071050-25	-22277.270	-10641.938
0071050-26	-22276.773	-10649.010
0071050-27	-22268.955	-10671.535
0071050-28	-22257.551	-10671.162
飯塚一丁目 6		
0071060-10	-22282.540	-10676.040
0071060-11	-22290.635	-10674.488
0071060-12	-22303.258	-10674.597
0071060-23	-22286.140	-10675.350
0071060-24	-22293.171	-10674.510
飯塚一丁目 7		
0071070-1	-22285.052	-10670.004
0071070-2	-22282.413	-10661.562
0071070-3	-22279.337	-10651.756
0071070-4	-22280.288	-10639.634
0071070-5	-22281.580	-10623.100
0071070-6	-22291.307	-10620.669
0071070-7	-22312.416	-10611.302
0071070-8	-22339.602	-10599.010
0071070-9	-22340.322	-10603.696
0071070-10	-22341.725	-10614.121
0071070-11	-22343.831	-10627.276
0071070-12	-22348.687	-10640.067
0071070-13	-22351.517	-10646.823
0071070-14	-22353.665	-10660.888
0071070-15	-22352.513	-10662.523
0071070-16	-22346.349	-10661.949
0071070-17	-22337.555	-10661.625
0071070-18	-22302.828	-10669.138
0071070-19	-22290.135	-10669.029
0071070-20	-22283.328	-10664.486
0071070-21	-22280.269	-10639.882
0071070-22	-22292.877	-10619.973
0071070-23	-22308.768	-10612.921
0071070-24	-22320.432	-10607.678
0071070-25	-22322.449	-10606.766

座 標 一 覧 表

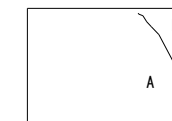
点 名	X座標	Y座標
飯塚一丁目 7		
0071070-26	-22325.370	-10605.445
0071070-27	-22333.837	-10601.617
0071070-28	-22339.932	-10601.156
0071070-29	-22352.198	-10651.284
0071070-30	-22342.806	-10661.818
0071070-31	-22334.149	-10662.362
0071070-32	-22308.019	-10668.015
飯塚一丁目 8		
0071080-5	-22306.871	-10673.850
0071080-6	-22336.743	-10667.381
0071080-7	-22339.735	-10667.164
0071080-8	-22345.912	-10667.391
0071080-9	-22350.802	-10667.843
0071080-10	-22355.969	-10670.532
0071080-11	-22366.801	-10676.484
0071080-35	-22314.951	-10672.100
0071080-36	-22322.537	-10670.457
0071080-37	-22325.527	-10669.810
0071080-38	-22326.762	-10669.543
0071080-39	-22335.090	-10667.739
0071080-40	-22351.415	-10668.162

座 標 一 覧 表

点 名	X座標	Y座標
飯塚一丁目 1 2 - 1		
0071121-1	-22360.057	-10666.555
0071121-2	-22357.654	-10662.894
0071121-3	-22355.557	-10649.161
0071121-4	-22355.740	-10649.145
0071121-5	-22355.228	-10645.794
0071121-22	-22375.082	-10673.271
0071121-25	-22371.919	-10672.531
0071121-26	-22369.053	-10671.498
0071121-27	-22370.460	-10641.838
0071121-28	-22375.193	-10640.608
飯塚一丁目 1 2 - 2		
0071122-1	-22356.243	-10640.984
0071122-2	-22352.035	-10638.629
0071122-3	-22352.378	-10638.515
0071122-4	-22347.753	-10626.336
0071122-5	-22343.773	-10599.720
0071122-6	-22345.669	-10596.778
0071122-7	-22352.946	-10594.636
0071122-8	-22373.742	-10588.693
0071122-43	-22345.026	-10608.100
0071122-44	-22363.263	-10591.688
0071122-45	-22372.924	-10588.927
0071122-46	-22374.619	-10588.429



A 飯塚一丁目  
B 川口二丁目



A 甲2N  
B 甲2N

S'45-3	S'45-4	T'41-3
S'55-1		T'51-1
S'55-3	S'55-4	T'51-3

令和6年3月18日確認

点 名	X座標	Y座標
飯塚一丁目 7		
0071070-R5-1	-22343.390	-10624.523