

IX (世界測地系) 埼玉県川口市境界確定図

-9・625

-21・875

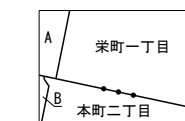
栄町二丁目

栄町一丁目  
10  
(2/2)  
0021100

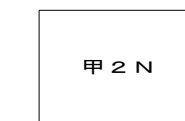
栄町一丁目  
11  
(3/4)  
0021110

本町三丁目

本町二丁目  
6  
(1/4)  
0012060



A 栄町二丁目  
B 本町三丁目



	T'33-1	T'33-2
	T'33-3	T'33-4
T'42-2	T'43-1	T'43-2

- ▽ 2級基準点
- 3級基準点
- ⊕ 細部図根点
- ⊗ 市石杭
- ◇ 市プレート
- ⊕ 市鉄
- 国調プレート
- ⊗ 民石杭
- 民プレート
- ⊗ 国石杭
- 国プレート
- ⊗ 県石杭
- 県プレート
- J R石杭等
- J Rプレート等
- 計算点

-22・000  
134-1  
-9・800

(63-1)

座標一覧表

点名	X座標	Y座標
0012060		
0012060-01	-21960.594	-9774.417
0012060-02	-21957.852	-9770.235
0012060-03	-21960.660	-9756.528
0012060-04	-21966.758	-9726.766
0012060-05	-21968.939	-9716.132
0012060-06	-21976.118	-9717.840
0012060-07	-21977.968	-9708.781
0012060-08	-21970.674	-9707.669
0012060-09	-21974.801	-9687.528
0012060-10	-21981.989	-9689.104
0012060-11	-21984.761	-9675.537
0012060-12	-21977.546	-9674.121
0012060-13	-21982.545	-9649.956
0012060-14	-21989.722	-9651.255
0012060-15	-21991.240	-9643.826
0012060-16	-21984.096	-9642.462
0012060-24	-21983.842	-9779.110
0012060-25	-21961.347	-9753.176
0012060-26	-21961.899	-9750.482
0012060-27	-21963.895	-9740.738
0012060-28	-21967.117	-9725.017
0012060-30	-21974.198	-9690.472
0012060-31	-21982.250	-9687.826
0012060-32	-21983.238	-9682.990
0012060-33	-21977.706	-9673.351
0012060-34	-21977.871	-9672.551
0012060-35	-21979.161	-9666.316
0012060-36	-21980.450	-9660.086
0012060-37	-21980.818	-9658.306
0012060-38	-21990.257	-9648.636
0012060-39	-21987.535	-9625.840
0012060-40	-21998.223	-9624.069
0012060-52	-21974.906	-9777.306
0012060-53	-21966.264	-9775.562

座標一覧表


点名	X座標	Y座標
0021100		
0021100-06	-21913.129	-9664.527
0021100-07	-21944.203	-9671.345
0021100-08	-21959.415	-9674.696
0021100-09	-21949.687	-9722.306
0021100-10	-21956.285	-9723.474
0021100-11	-21956.058	-9724.583
0021100-12	-21949.962	-9754.340
0021100-13	-21947.185	-9767.897
0021100-14	-21942.995	-9770.678
0021100-15	-21901.456	-9762.320
0021100-27	-21874.065	-9655.921
0021100-30	-21894.727	-9660.473
0021100-31	-21901.418	-9661.947
0021100-32	-21907.093	-9663.197
0021100-33	-21913.266	-9664.557
0021100-34	-21919.874	-9666.007
0021100-35	-21919.953	-9666.024
0021100-36	-21927.426	-9667.664
0021100-37	-21936.197	-9669.588
0021100-38	-21938.935	-9670.189
0021100-39	-21942.848	-9671.048
0021100-40	-21951.709	-9672.998
0021100-41	-21957.754	-9682.822
0021100-42	-21957.352	-9684.788
0021100-43	-21957.230	-9685.387
0021100-44	-21954.831	-9697.129
0021100-45	-21953.750	-9702.417
0021100-46	-21953.258	-9704.829
0021100-47	-21952.384	-9709.102
0021100-48	-21951.686	-9712.524
0021100-49	-21950.860	-9716.562
0021100-50	-21949.747	-9722.012
0021100-51	-21953.074	-9739.153
0021100-52	-21949.180	-9758.158
0021100-53	-21933.000	-9768.667
0021100-54	-21922.216	-9766.497
0021100-55	-21903.049	-9762.641
0021100-56	-21877.823	-9757.560

座標一覧表

点名	X座標	Y座標
0021110		
0021110-11	-21973.077	-9641.727
0021110-12	-21967.064	-9670.789
0021110-13	-21945.281	-9665.991
0021110-14	-21914.300	-9659.202
0021110-33	-21975.565	-9629.703
0021110-34	-21973.241	-9640.938
0021110-35	-21972.078	-9646.554
0021110-36	-21970.978	-9651.872
0021110-37	-21969.642	-9658.330
0021110-38	-21968.143	-9665.576
0021110-39	-21935.504	-9663.849
0021110-40	-21935.208	-9663.784
0021110-42	-21917.124	-9659.821
0021110-43	-21906.212	-9657.420
0021110-44	-21900.559	-9656.175
0021110-45	-21892.541	-9654.409
0021110-46	-21888.635	-9653.549
0021110-47	-21882.355	-9652.165

座標一覧表

点名	X座標	Y座標
基準点座標		
2071A	-21952.489	-9787.727
2071AA	-21953.706	-9744.101
R2116-2	-21902.987	-9763.113
R2120-1	-21994.898	-9793.940
T1T1-TF151-1	-21900.409	-9661.255
T1T1-TF151-2	-21922.542	-9661.490
T1T1-TF156-1	-21960.383	-9711.788
T1T1-TF157-1	-21973.967	-9646.096
T1交28	-21975.447	-9676.095



	T'33-1	T'33-2
		T'33-4
T'42-2	T'43-1	T'43-2

⊕	基準点
⊗	市石杭
◇	市プレート
⊕	市
⊗	国調プレート
⊕	民石杭
⊗	民プレート
⊗	民
⊗	国石杭
⊗	国プレート
⊗	県石杭
⊗	県プレート
○	JR石杭等
□	JRプレート等
●	計算点