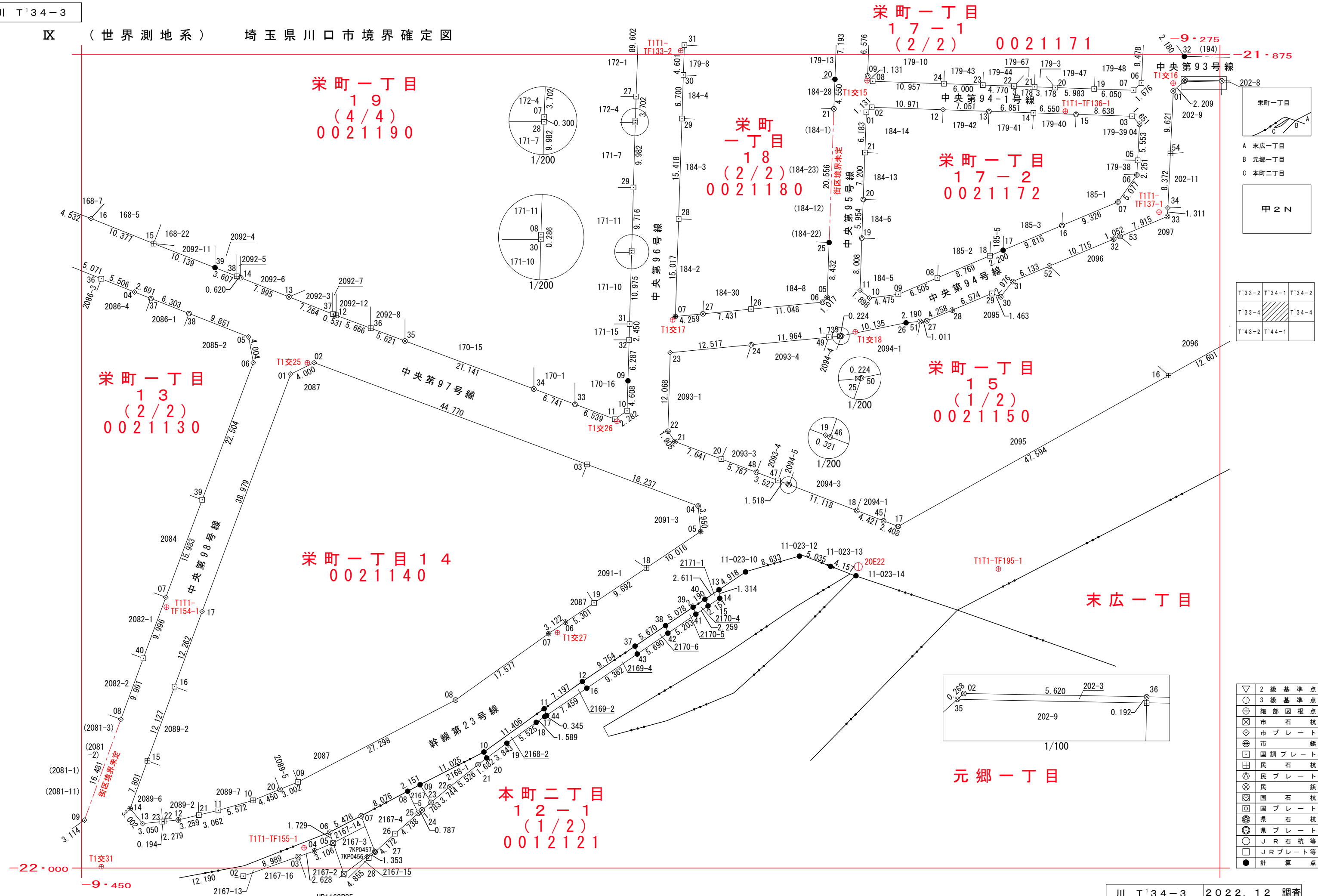


IX (世界測地系) 埼玉県川口市境界確定図



栄町一丁目
19
(4/4)
0021190

栄町一丁目
18
(2/2)
0021180

栄町一丁目
17-2
0021172

栄町一丁目
13
(2/2)
0021130

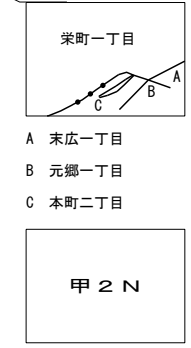
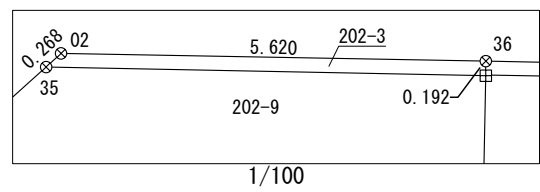
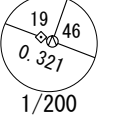
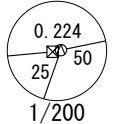
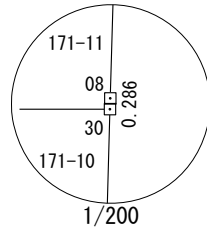
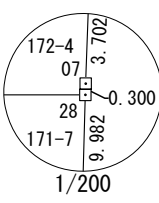
栄町一丁目 14
0021140

本町二丁目
12-1
(1/2)
0012121

栄町一丁目
15
(1/2)
0021150

末広一丁目

元郷一丁目



T'33-2	T'34-1	T'34-2
T'33-4	T'34-3	T'34-4
T'43-2	T'44-1	

- ▽ 2級基準点
- ⊙ 3級基準点
- ⊕ 細部図根点
- ⊗ 市石杭
- ◇ 市プレート
- ⊕ 市 鉄
- ⊕ 国調プレート
- ⊕ 民石杭
- ⊕ 民プレート
- ⊗ 民 鉄
- ⊗ 国石杭
- ⊕ 国プレート
- ⊕ 県石杭
- ⊕ 県プレート
- J R 石杭等
- J R プレート等
- 計算点

IX (世界測地系) 埼玉県川口市境界確定図

座標一覧表

Table with columns: 点名, X座標, Y座標. Contains coordinate data for points 0012121 through 0021130.

座標一覧表

Table with columns: 点名, X座標, Y座標. Contains coordinate data for points 0021140 through 0021180.

座標一覧表

Table with columns: 点名, X座標, Y座標. Contains coordinate data for points 0021150 through 0021172.

座標一覧表

Table with columns: 点名, X座標, Y座標. Contains coordinate data for points 0021190 through 0021199 and other points.

Table with columns: 点名, X座標, Y座標. Contains coordinate data for points T1T1-TF133-2 through T1交31.



Small table with grid cells containing alphanumeric codes like T'33-2, T'34-1, etc.