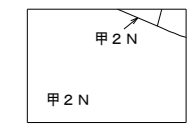
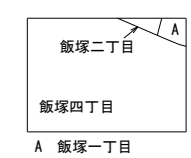
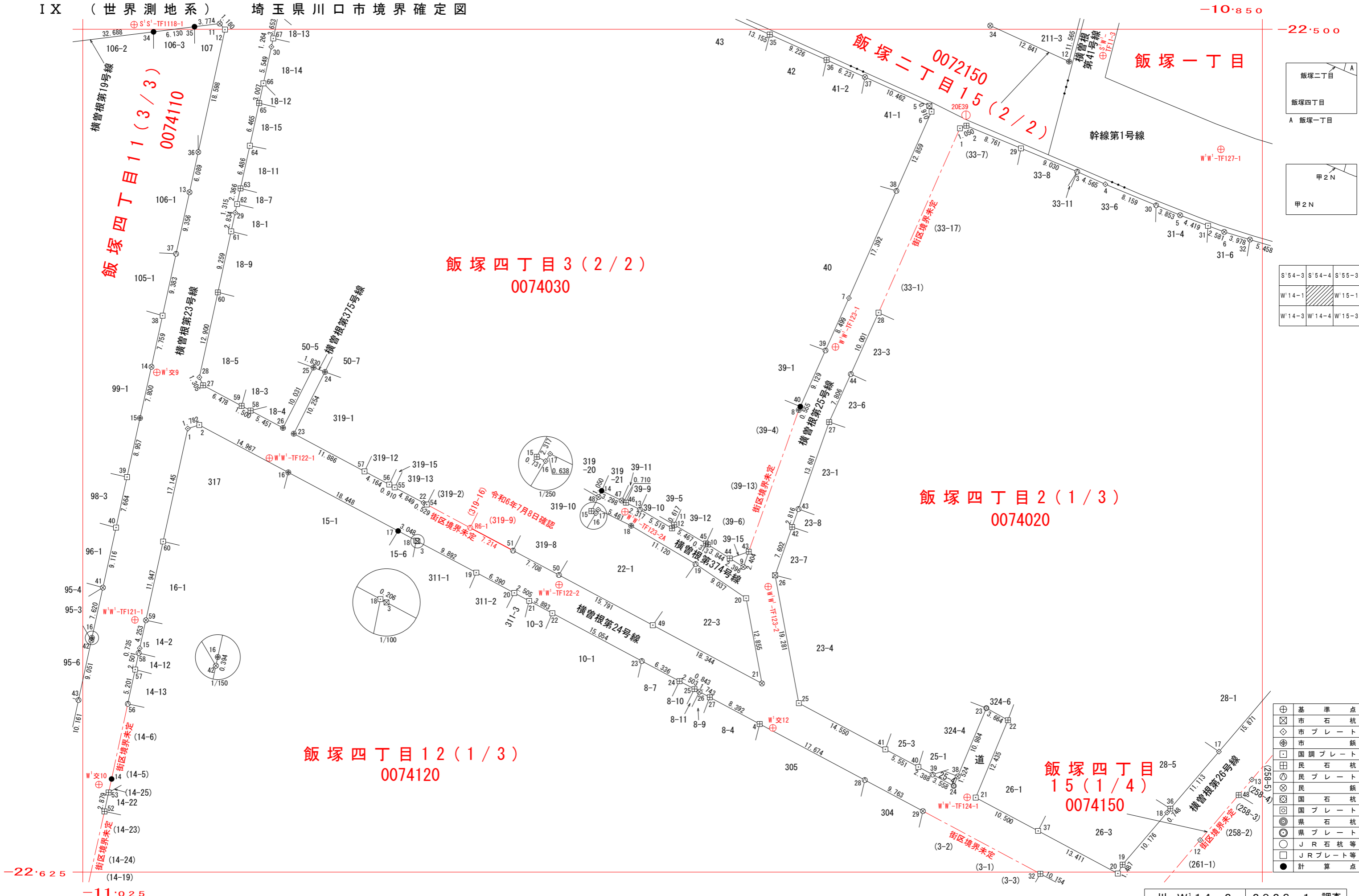


I X (世界測地系) 埼玉県川口市境界確定図



S'54-3	S'54-4	S'55-3
W'14-1		W'15-1
W'14-3	W'14-4	W'15-3

⊕	基準点
⊗	市石杭
◇	市プレート
⊖	市鉄
⊕	国調プレート
⊗	民石杭
◇	民プレート
⊖	民鉄
⊕	国石杭
⊗	国プレート
⊖	県石杭
◇	県プレート
⊗	J R 石杭等
◇	J R プレート等
●	計算点

※街区境界調査が完了した後に確定した筆は、確認日を記入し、赤実線・赤文字で表記する。

川 W'14-2	2023. 1 調査
1 : 500	2023. 2 測図

座標一覧表

Table with 3 columns: 点名, X座標, Y座標. Contains coordinate data for various points including 基準点座標, 飯塚二丁目15, and 飯塚四丁目2.

座標一覧表

Table with 3 columns: 点名, X座標, Y座標. Contains coordinate data for points in 飯塚四丁目3.

座標一覧表

Table with 3 columns: 点名, X座標, Y座標. Contains coordinate data for points in 飯塚四丁目3 and 飯塚四丁目11.

令和6年7月8日確認

Table with 3 columns: 点名, X座標, Y座標. Contains specific coordinate data for point 0074030-R6-1 in 飯塚四丁目3.

座標一覧表

Table with 3 columns: 点名, X座標, Y座標. Contains coordinate data for points in 飯塚四丁目12 and 飯塚四丁目15.

