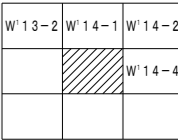
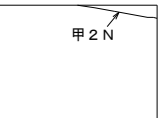
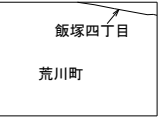
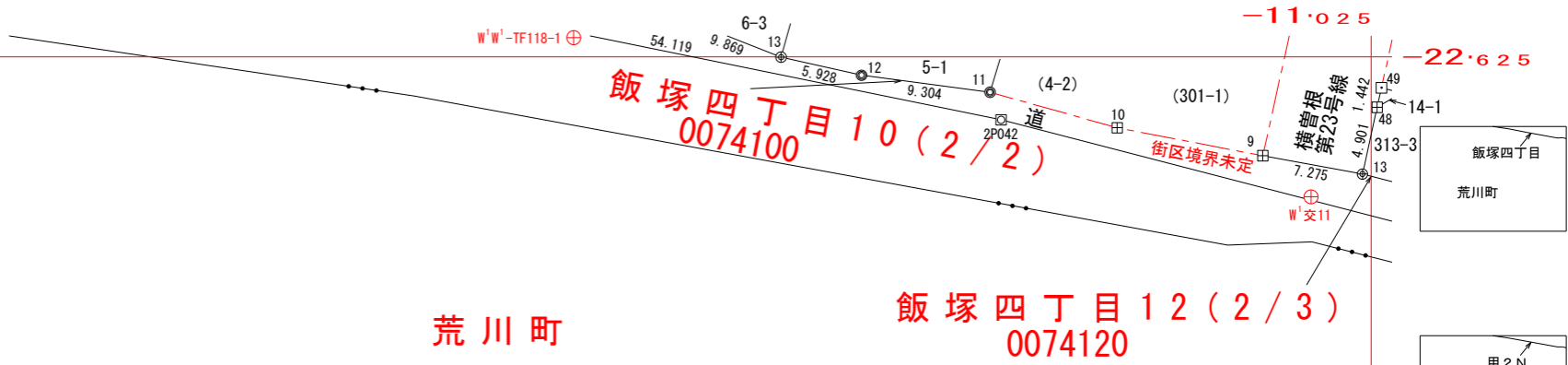


-22.750

-11.200



⊕	基準点
⊗	市石杭
◇	市プレート
⊕	市銀
□	国調プレート
田	民石杭
⊕	民プレート
⊗	民銀
⊗	国石杭
⊕	国プレート
⊕	県石杭
⊕	県プレート
○	J R 石杭等
□	J R プレート等
●	計算点

座 標 一 覧 表

点 名	X座標	Y座標
基準点座標		
W01W01-TF118-1	-22623.614	-11082.281
W01交11	-22635.033	-11029.324
飯塚四丁目 1 0		
0074100-9	-22632.090	-11032.788
0074100-10	-22630.083	-11043.246
0074100-11	-22627.534	-11052.377
0074100-12	-22626.313	-11061.601
0074100-13	-22625.012	-11067.385
飯塚四丁目 1 2		
0074120-13	-22633.405	-11025.632
0074120-48	-22628.619	-11024.575
0074120-49	-22627.211	-11024.263

座 標 一 覧 表

点 名	X座標	Y座標
2P042	-22629.514	-11051.587

