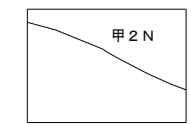
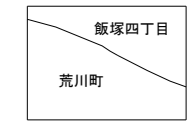
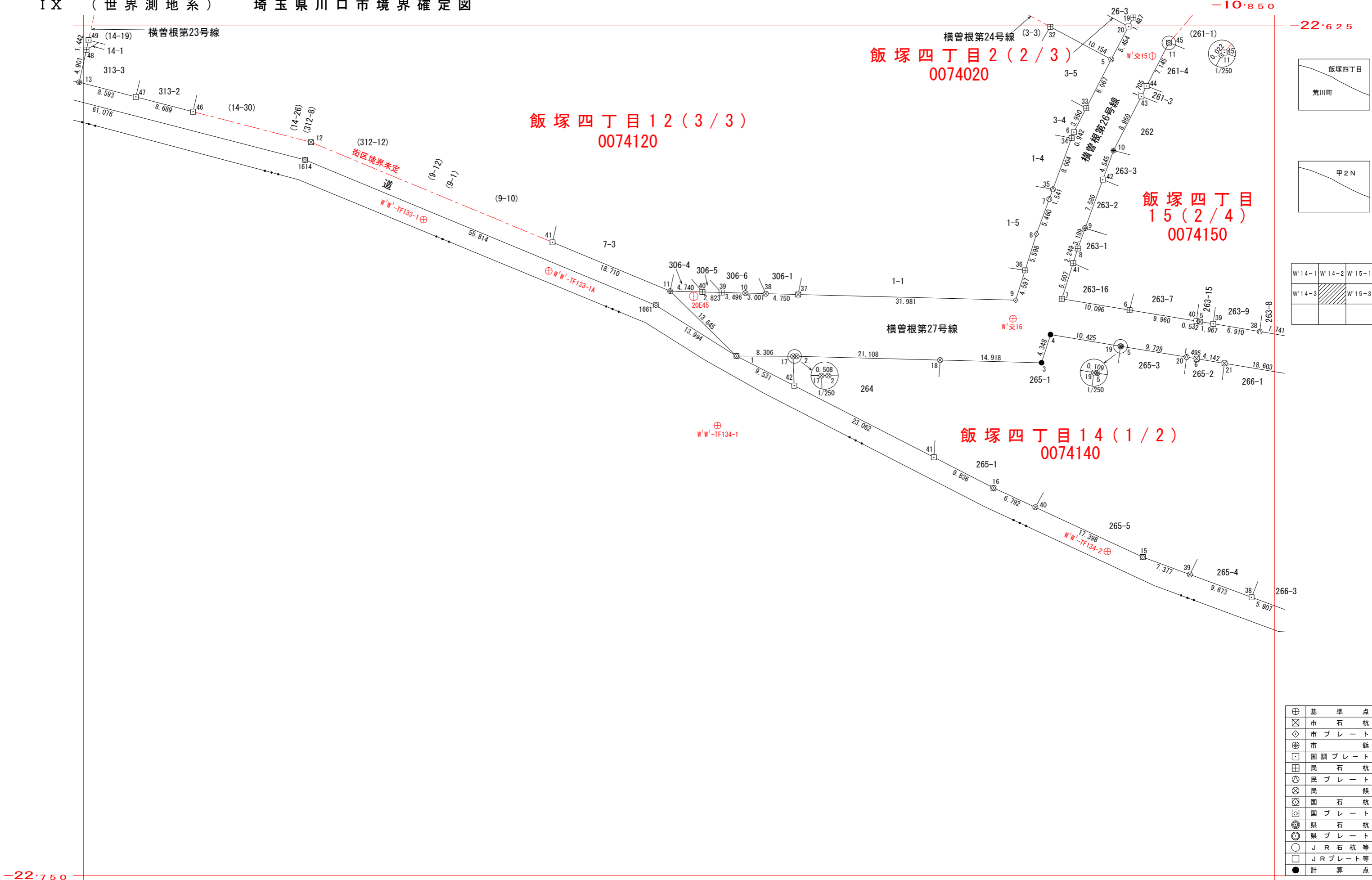


I X (世界測地系) 埼玉県川口市境界確定図



W'14-1	W'14-2	W'15-1
W'14-3	W'15-3	

⊕	基準点
⊗	市石杭
◇	市プレート
⊕	市鉄
⊕	国調プレート
⊗	民石杭
⊗	民鉄
⊗	国石杭
⊗	国プレート
⊗	県石杭
⊗	県プレート
⊗	J R 石杭等
⊗	J R プレート等
●	計算点

座 標 一 覧 表

点 名	X座標	Y座標
基準点座標		
20E45	-22664.850	-10935.346
W01W01-TF133-1	-22653.581	-10975.041
W01W01-TF133-1A	-22661.122	-10956.645
W01W01-TF134-1	-22683.846	-10931.849
W01W01-TF134-2	-22702.362	-10874.571
W01交15	-22629.544	-10867.927
W01交16	-22668.151	-10888.432
飯塚四丁目2		
0074020-19	-22623.899	-10870.747
0074020-20	-22625.211	-10871.448
飯塚四丁目12		
0074120-5	-22630.041	-10873.983
0074120-6	-22640.729	-10879.478
0074120-7	-22650.576	-10883.091
0074120-8	-22655.702	-10884.974
0074120-9	-22665.429	-10888.029
0074120-10	-22664.390	-10927.749
0074120-11	-22664.093	-10938.805
0074120-12	-22642.211	-10991.586
0074120-13	-22633.405	-11025.632
0074120-32	-22625.258	-10882.940
0074120-33	-22637.216	-10877.672
0074120-34	-22641.614	-10879.803
0074120-35	-22649.129	-10882.560
0074120-36	-22661.043	-10886.652
0074120-37	-22664.593	-10920.000
0074120-38	-22664.469	-10924.749
0074120-39	-22664.296	-10931.244
0074120-40	-22664.220	-10934.066
0074120-41	-22656.927	-10956.089
0074120-46	-22637.733	-11008.899
0074120-47	-22635.557	-11017.312
0074120-48	-22628.619	-11024.575
0074120-49	-22627.211	-11024.263

座 標 一 覧 表

点 名	X座標	Y座標
飯塚四丁目14		
0074140-1	-22673.637	-10929.053
0074140-2	-22673.680	-10920.239
0074140-3	-22674.622	-10884.225
0074140-4	-22670.476	-10882.912
0074140-5	-22672.217	-10872.522
0074140-6	-22674.028	-10861.445
0074140-15	-22703.181	-10869.354
0074140-16	-22693.003	-10891.300
0074140-17	-22673.678	-10920.747
0074140-18	-22674.232	-10899.138
0074140-19	-22672.199	-10872.630
0074140-20	-22673.787	-10862.921
0074140-21	-22674.705	-10857.358
0074140-38	-22709.090	-10853.360
0074140-39	-22705.738	-10862.434
0074140-40	-22695.861	-10885.138
0074140-41	-22688.514	-10900.052
0074140-42	-22677.988	-10920.572

座 標 一 覧 表

点 名	X座標	Y座標
1614	-22644.807	-10992.456
1661	-22666.183	-10940.897

