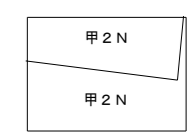
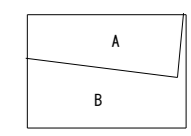
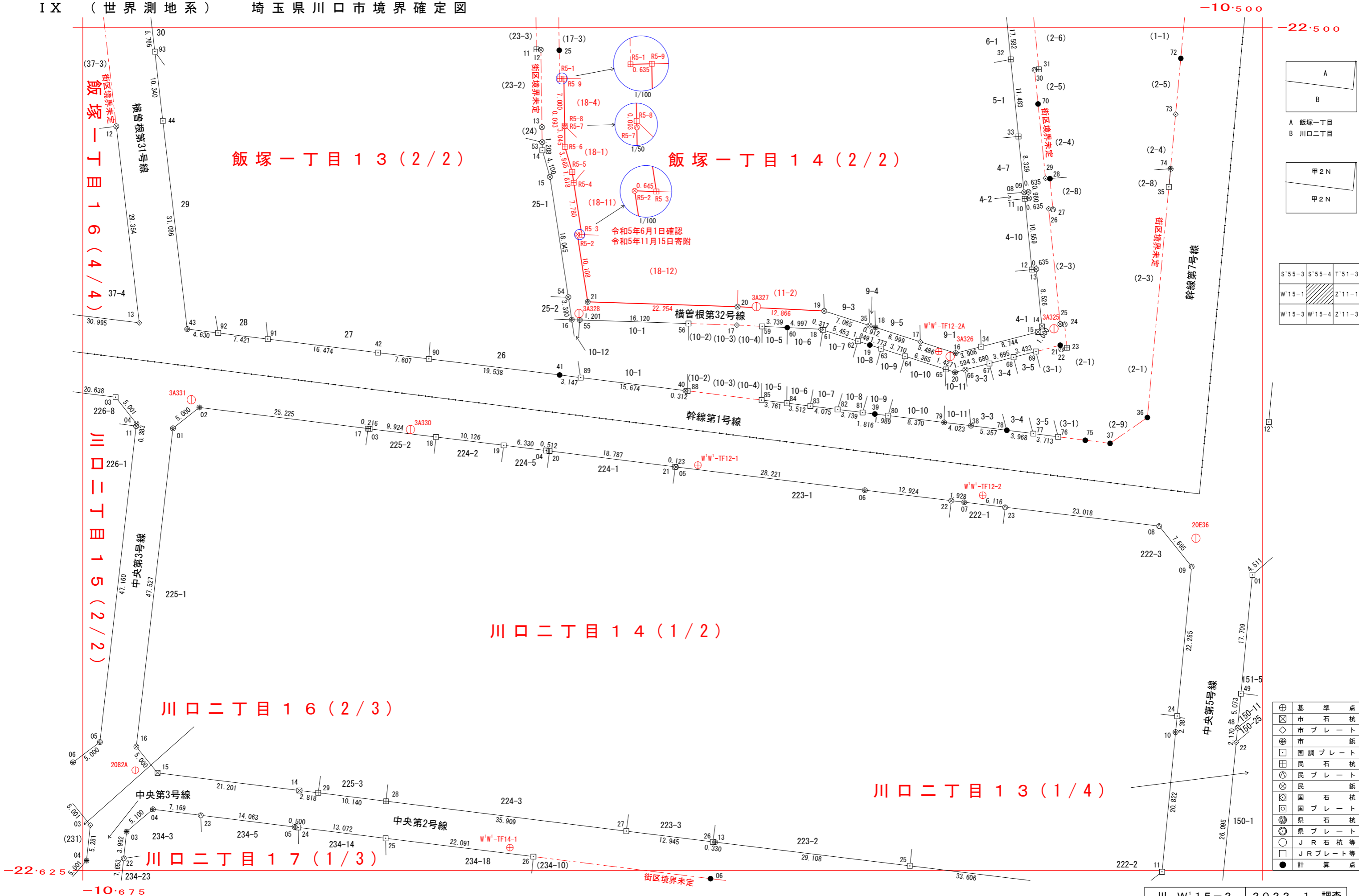


I X (世界測地系) 埼玉県川口市境界確定図



S'55-3	S'55-4	T'51-3
W'15-1		Z'11-1
W'15-3	W'15-4	Z'11-3

⊕	基準点
⊗	市石杭
◇	市プレート
⊙	市旗
⊕	国調プレート
⊗	民石杭
◇	民プレート
⊙	民旗
⊗	国国石杭
◇	国プレート
⊙	県石杭
◇	県プレート
⊙	JR石杭等
●	計算点

川 W'15-2	2022.1 調査
1:500	2022.2 測図

座標一覧表

Table with 3 columns: 点名, X座標, Y座標. Includes 基準点座標 and 川口二丁目 1 2, 1 3, 1 4.

座標一覧表

Table with 3 columns: 点名, X座標, Y座標. Includes 川口二丁目 1 4 and 川口二丁目 1 5, 1 6, 1 7.

座標一覧表

Table with 3 columns: 点名, X座標, Y座標. Includes 飯塚一丁目 1 3.

座標一覧表

Table with 3 columns: 点名, X座標, Y座標. Includes 飯塚一丁目 1 3.

座標一覧表

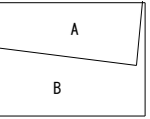
Table with 3 columns: 点名, X座標, Y座標. Includes 飯塚一丁目 1 4 and 飯塚一丁目 1 6.

令和5年6月1日確認

Table with 3 columns: 点名, X座標, Y座標. Includes 飯塚一丁目 1 4.

令和5年11月15日寄附

Table with 3 columns: 点名, X座標, Y座標. Includes 飯塚一丁目 1 4.



A 飯塚一丁目 B 川口二丁目

