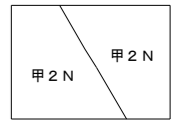


A 川口一丁目
B 金山町



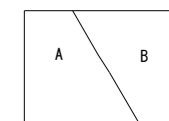
甲2N 甲2N

T'51-3	T'51-4	T'52-3
Z'11-1		Z'12-1
Z'11-3	Z'11-4	Z'12-3

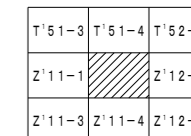
⊕	基準点
⊗	市石杭
◇	市プレート
⊕	市旗
⊕	国調プレート
⊕	民石杭
⊕	民プレート
⊗	民旗
⊗	国国石杭
⊗	国プレート
⊗	県石杭
⊗	県プレート
⊗	JR石杭等
⊗	JRプレート等
●	計算点

※街区境界調査が完了した後に確定した筆は、確認日を記入し、赤実線・赤文字・街区境界未定に()付けで表記する。

川 Z'11-2	2022. 1	調査
1 : 500	2022. 2	測図



A 川口一丁目
B 金山町



座 標 一 覧 表

点 名	X座標	Y座標
基準点座標		
3B367	-22519.414	-10264.730
3B452	-22534.912	-10191.271
3B453	-22569.051	-10240.378
3B454	-22602.257	-10222.691
20E47	-22598.439	-10321.167
R3103-1	-22620.498	-10159.102
Z01Z01-TF11-1	-22523.226	-10161.157
川口一丁目 5		
0061050-1	-22598.281	-10320.051
0061050-2	-22587.910	-10294.042
0061050-3	-22576.043	-10264.076
0061050-4	-22571.266	-10251.250
0061050-5	-22574.648	-10241.839
0061050-29	-22619.246	-10322.241
0061050-30	-22608.369	-10321.102
0061050-35	-22622.076	-10322.536
川口一丁目 6		
0061060-4	-22600.193	-10324.825

令和4年9月25日確認

川口一丁目 5		
0061050-36	-22596.510	-10315.610

座 標 一 覧 表

点 名	X座標	Y座標
金山町 1		
0040010-32	-22498.557	-10233.781
0040010-33	-22514.572	-10258.213
0040010-34	-22502.763	-10264.968
0040010-35	-22499.760	-10266.630
0040010-67	-22508.920	-10249.591
金山町 2		
0040020-1	-22516.930	-10256.830
0040020-2	-22503.794	-10236.785
0040020-3	-22504.341	-10236.455
0040020-4	-22501.092	-10231.510
0040020-34	-22518.223	-10153.123
0040020-35	-22522.589	-10164.564
0040020-36	-22539.821	-10209.770
0040020-37	-22547.734	-10230.485
0040020-38	-22546.871	-10239.254
0040020-39	-22511.470	-10248.499
0040020-40	-22510.557	-10247.104
0040020-41	-22501.825	-10232.625
0040020-61	-22518.311	-10153.355
0040020-62	-22522.769	-10165.035
0040020-63	-22529.446	-10182.553
0040020-64	-22537.759	-10204.361
0040020-65	-22547.672	-10231.114
0040020-66	-22541.650	-10242.319
0040020-67	-22539.855	-10243.373
0040020-68	-22535.887	-10245.702

座 標 一 覧 表

点 名	X座標	Y座標
金山町 1 2		
0040120-1	-22566.925	-10217.402
0040120-2	-22557.509	-10214.032
0040120-3	-22551.226	-10197.571
0040120-19	-22621.613	-10161.646
0040120-20	-22624.668	-10165.414
0040120-29	-22583.480	-10207.751
0040120-30	-22568.215	-10216.650
金山町 1 3 - 1		
0040131-2	-22625.780	-10160.241