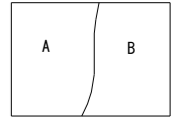
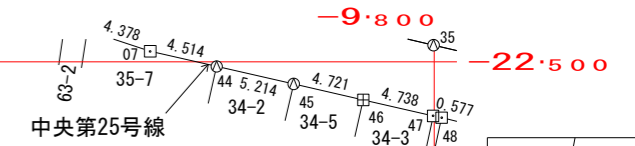


金山町 9 (4/4)

金山町 14 (2/4)

本町一丁目 13 (2/5)

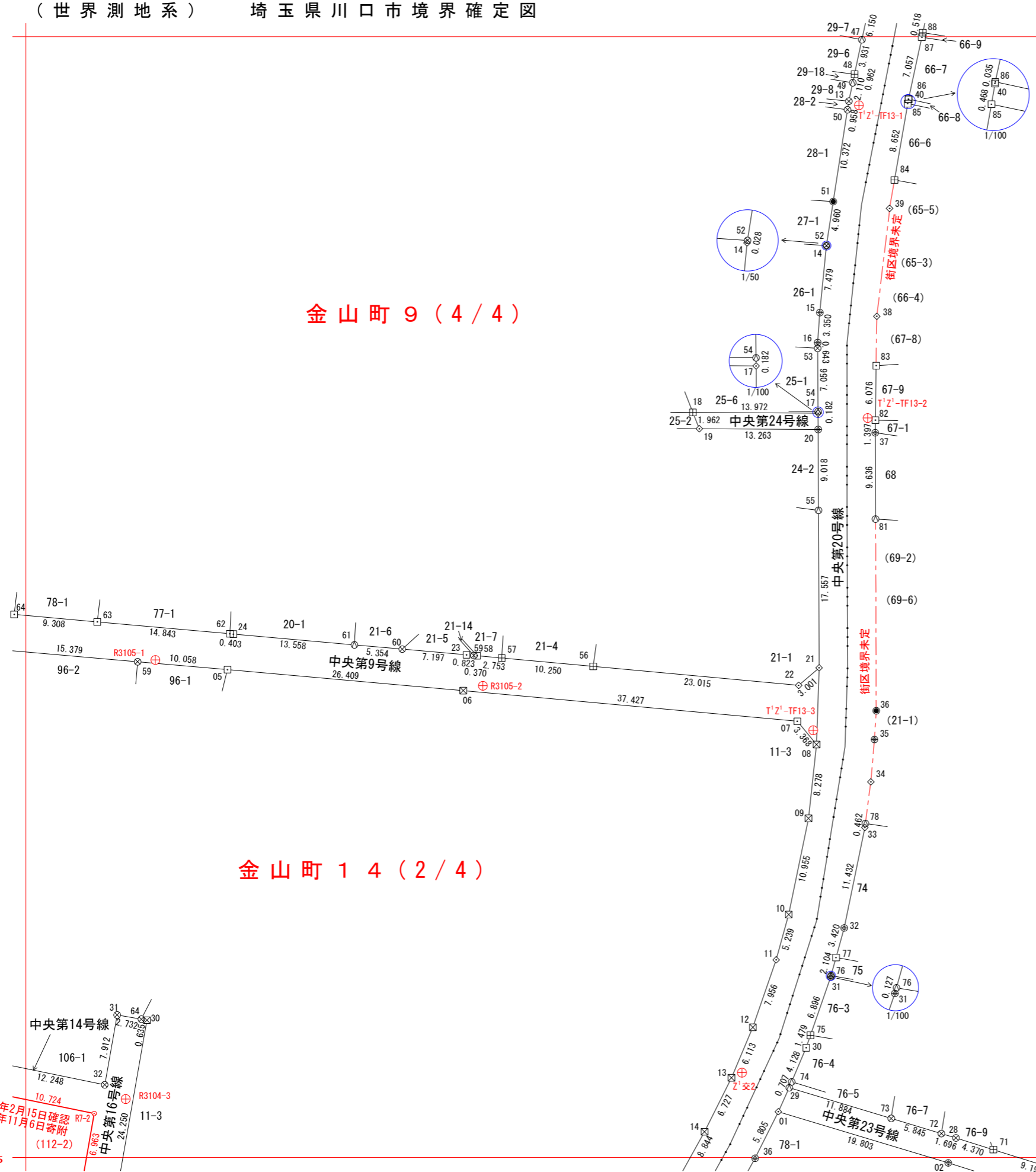
本町一丁目 6 (1/3)



A 金山町
B 本町一丁目



T'52-3	T'52-4	T'53-3
Z'12-1		Z'13-1
Z'12-3	Z'12-4	Z'13-3



中央第14号線
106-1
12.248
10.724
令和7年2月15日確認 RT-2
令和7年11月6日寄附 (112-2)
中央第16号線
R3104-3
11-3
24.250
中央第9号線
R3105-1
10.058
R3105-2
26.409
R3104-3
11-3

⊕	基準点
⊗	市石杭
◇	市プレート
⊕	市旗
⊗	国調プレート
⊕	民石杭
⊗	民プレート
⊗	民旗
⊗	国国石杭
⊗	国プレート
⊗	県石杭
⊗	県プレート
○	JR石杭等
□	JRプレート等
●	計算点

※街区境界調査が完了した後に確定した筆は、確認日を記入し、赤実線・赤文字で表記する。

川 Z'12-2	2022. 1 調査
1 : 500	2022. 2 測図

座標一覧表

点名	X座標	Y座標
基準点座標		
R3104-3	-22618.477	-9963.864
R3105-1	-22569.511	-9960.555
R3105-2	-22572.389	-9924.013
T01Z01-TF13-1	-22507.645	-9882.059
T01Z01-TF13-2	-22542.519	-9881.083
T01Z01-TF13-3	-22577.353	-9887.159
Z01Z01-TF14-4	-22620.958	-9851.044
Z01交2	-22615.530	-9895.109
金山町9		
0040090-13	-22507.192	-9883.187
0040090-14	-22523.319	-9885.690
0040090-15	-22530.762	-9886.424
0040090-16	-22534.103	-9886.671
0040090-17	-22541.984	-9886.615
0040090-18	-22541.894	-9900.587
0040090-19	-22543.719	-9899.865
0040090-20	-22543.805	-9886.602
0040090-21	-22570.380	-9886.507
0040090-22	-22572.336	-9888.784
0040090-23	-22568.934	-9925.842
0040090-24	-22566.627	-9951.850
0040090-47	-22500.341	-9881.732
0040090-48	-22504.187	-9882.548
0040090-49	-22505.128	-9882.748
0040090-50	-22508.139	-9883.334
0040090-51	-22518.389	-9884.924
0040090-52	-22523.291	-9885.685
0040090-53	-22534.746	-9886.665
0040090-54	-22541.802	-9886.616
0040090-55	-22552.823	-9886.570
0040090-56	-22570.232	-9911.703
0040090-57	-22569.295	-9921.911
0040090-58	-22569.043	-9924.653
0040090-59	-22569.009	-9925.022

座標一覧表

点名	X座標	Y座標
金山町9		
0040090-60	-22568.298	-9933.011
0040090-61	-22567.825	-9938.345
0040090-62	-22566.591	-9952.252
0040090-63	-22565.262	-9967.036
0040090-64	-22564.429	-9976.307
金山町14		
0040141-5	-22570.590	-9952.512
0040141-6	-22572.924	-9926.206
0040141-7	-22576.346	-9888.935
0040141-8	-22578.946	-9886.794
0040141-9	-22587.176	-9887.689
0040141-10	-22597.907	-9889.897
0040141-11	-22602.956	-9891.297
0040141-12	-22610.476	-9893.895
0040141-13	-22616.104	-9896.282
0040141-14	-22622.124	-9899.286
0040141-30	-22609.678	-9961.496
0040141-31	-22609.093	-9964.813
0040141-32	-22616.883	-9966.198
0040141-37	-22619.576	-9966.663
0040141-59	-22569.712	-9962.532
0040141-64	-22609.568	-9962.122

令和7年11月6日寄附

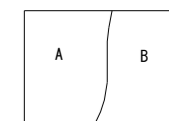
点名	X座標	Y座標
金山町14		
0040141-R7-2	-22620.080	-9967.372

座標一覧表

点名	X座標	Y座標
本町一丁目2-1		
0011021-35	-22498.892	-9800.052
本町一丁目6		
0011060-1	-22619.888	-9891.055
0011060-2	-22625.600	-9872.093
0011060-4	-22621.620	-9853.714
0011060-5	-22623.823	-9843.266
0011060-36	-22625.085	-9893.642
本町一丁目13		
0011130-7	-22499.293	-9818.791
0011130-21	-22625.424	-9830.397
0011130-22	-22624.059	-9835.426
0011130-23	-22622.059	-9842.796
0011130-24	-22619.491	-9854.986
0011130-25	-22618.401	-9854.825
0011130-26	-22618.204	-9855.742
0011130-28	-22622.814	-9871.235
0011130-29	-22617.213	-9889.837
0011130-30	-22612.760	-9887.951
0011130-31	-22604.845	-9885.210
0011130-32	-22599.395	-9883.707
0011130-33	-22588.198	-9881.400
0011130-34	-22583.107	-9880.731
0011130-35	-22578.373	-9880.331
0011130-36	-22575.166	-9880.130
0011130-37	-22544.159	-9880.240
0011130-38	-22531.186	-9880.068
0011130-39	-22519.149	-9878.640
0011130-40	-22506.994	-9876.535
0011130-44	-22500.296	-9814.389
0011130-45	-22501.455	-9809.305
0011130-46	-22502.505	-9804.702
0011130-47	-22503.558	-9800.082
0011130-48	-22503.686	-9799.519
0011130-68	-22626.489	-9826.473

座標一覧表

点名	X座標	Y座標
本町一丁目13		
0011130-69	-22624.331	-9834.422
0011130-70	-22623.349	-9838.042
0011130-71	-22624.121	-9867.065
0011130-72	-22622.325	-9872.860
0011130-73	-22620.640	-9878.457
0011130-74	-22616.562	-9889.561
0011130-75	-22611.362	-9887.467
0011130-76	-22604.722	-9885.176
0011130-77	-22602.693	-9884.616
0011130-78	-22587.739	-9881.340
0011130-81	-22553.795	-9880.206
0011130-82	-22542.762	-9880.221
0011130-83	-22536.686	-9880.141
0011130-84	-22515.982	-9878.091
0011130-85	-22507.456	-9876.615
0011130-86	-22506.959	-9876.528
0011130-87	-22500.059	-9875.045
0011130-88	-22499.552	-9874.936



A 金山町
B 本町一丁目

