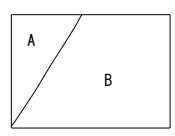
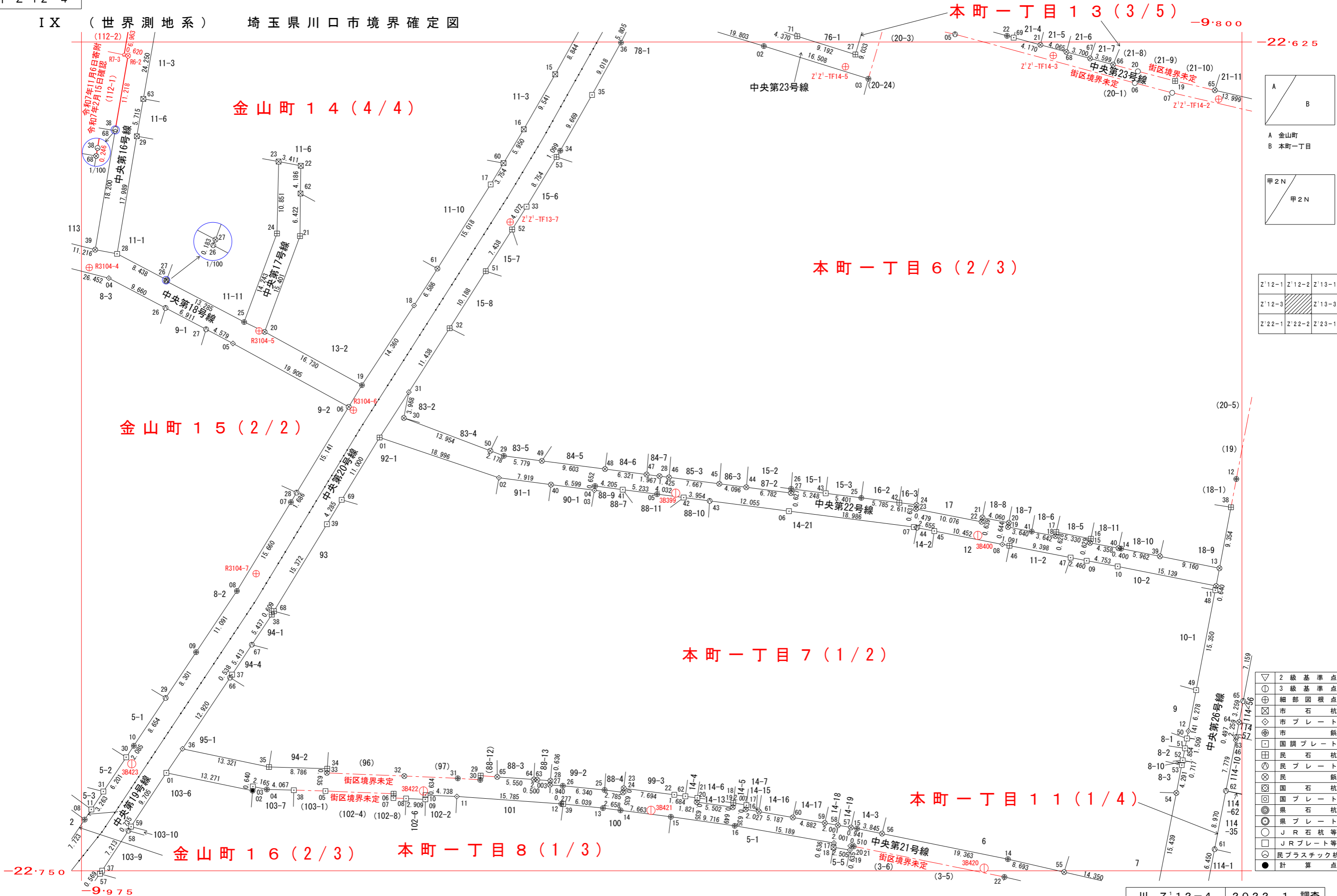
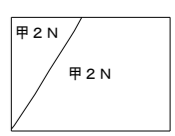


IX (世界測地系) 埼玉県川口市境界確定図



A 金山町
B 本町一丁目



甲 2 N

Z'12-1	Z'12-2	Z'13-1
Z'12-3		Z'13-3
Z'22-1	Z'22-2	Z'23-1

▽	2級基準点
○	3級基準点
⊕	細部図根
⊗	市石杭
◇	市プレート
⊙	市飯
⊕	国調プレート
⊗	国石杭
⊕	国プレート
⊙	県石杭
⊕	県プレート
⊗	JR石杭等
⊕	JRプレート等
⊙	民プラスチック杭
●	計算点

※街区境界調査が完了した後に確定した筆は、確認日を記入し、赤実線・赤文字で表記する。

川 Z'12-4	2022. 1	調査
1 : 500	2022. 2	測図

座標一覧表

Table with columns: 点名, X座標, Y座標. Includes sections for 基準点座標, 金山町14, and 金山町15.

座標一覧表

Table with columns: 点名, X座標, Y座標. Includes sections for 金山町15, 金山町16, and 本町一丁目6.

座標一覧表

Table with columns: 点名, X座標, Y座標. Includes sections for 本町一丁目6, 本町一丁目8, and 本町一丁目7.

座標一覧表

Table with columns: 点名, X座標, Y座標. Includes sections for 本町一丁目8, 本町一丁目7, and 本町一丁目1.

座標一覧表

Table with columns: 点名, X座標, Y座標. Includes sections for 本町一丁目7, 本町一丁目1, and 本町一丁目3.

座標一覧表

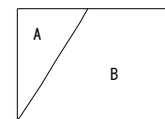
Table with columns: 点名, X座標, Y座標. Includes sections for 本町一丁目7, 本町一丁目1, and 本町一丁目3.

令和7年2月15日確認

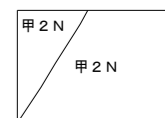
Table with columns: 点名, X座標, Y座標. Includes point 0040141-R6-2.

令和7年11月6日寄附

Table with columns: 点名, X座標, Y座標. Includes point 0040141-R7-3.



A 金山町
B 本町一丁目



甲2N

