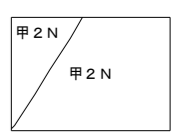
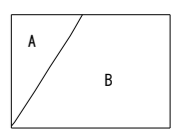
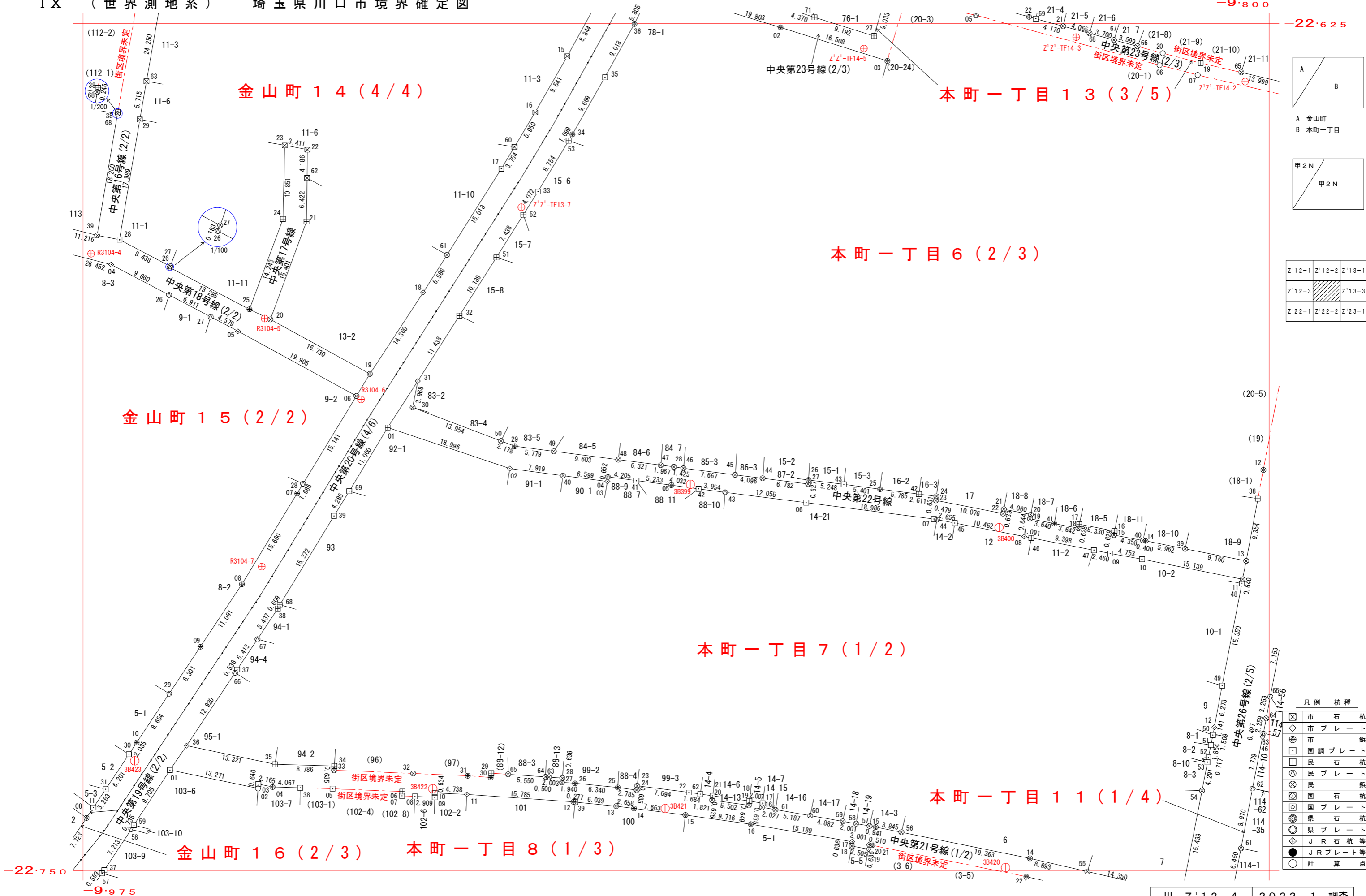


I X (世界測地系) 埼玉県川口市境界確定図



Z'12-1	Z'12-2	Z'13-1
Z'12-3		Z'13-3
Z'22-1	Z'22-2	Z'23-1

凡例 杭種

⊠	市石杭
◇	市プレート
⊕	市 鉄
⊞	国調プレート
⊡	民石杭
⊙	民プレート
⊗	民 鉄
⊠	国石杭
⊞	国プレート
⊙	県石杭
⊞	県プレート
⊕	J R 石杭等
●	J R プレート等
○	計算点

座標一覧表

Table with columns: 点名, X座標, Y座標. Includes '基準点座標' and '金山町14' sections.

座標一覧表

Table with columns: 点名, X座標, Y座標. Includes '金山町15' and '金山町16' sections.

座標一覧表

Table with columns: 点名, X座標, Y座標. Includes '本町一丁目6' section.

座標一覧表

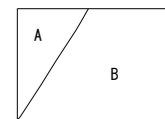
Table with columns: 点名, X座標, Y座標. Includes '本町一丁目8' section.

座標一覧表

Table with columns: 点名, X座標, Y座標. Includes '本町一丁目7' section.

座標一覧表

Table with columns: 点名, X座標, Y座標. Includes '本町一丁目7' and '本町一丁目1' sections.



A 金山町
B 本町一丁目

