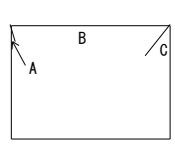



I X (世界測地系) 埼玉県川口市境界確定図



A 川口一丁目
B 金山町
C 本町一丁目



| | | |
|--------|--------|--------|
| Z'11-4 | Z'12-3 | Z'12-4 |
| Z'21-2 | | Z'22-2 |
| | | |

凡例 杭種

| | |
|---|---------|
| ⊠ | 市石杭 |
| ◇ | 市プレート |
| ⊕ | 市鉤 |
| ⊡ | 国調プレート |
| ⊞ | 民石杭 |
| ⊗ | 民プレート |
| ⊠ | 国石杭 |
| ⊡ | 国プレート |
| ⊗ | 県石杭 |
| ⊞ | 県プレート |
| ⊕ | JR石杭等 |
| ● | JRプレート等 |
| ○ | 計算点 |

-22.875
-10.150

座 標 一 覧 表

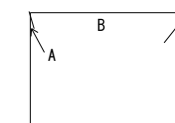
| 点 名 | X座標 | Y座標 |
|---------------|------------|------------|
| 基準点座標 | | |
| 3B426A | -22754.226 | -10053.912 |
| 3B434 | -22757.468 | -9984.061 |
| R3106-1 | -22768.834 | -10088.264 |
| R3106-2 | -22772.508 | -10049.710 |
| R3106-3 | -22774.019 | -10014.509 |
| R3106-4 | -22788.381 | -10006.537 |
| Z01Z01-TF18-4 | -22783.172 | -9998.256 |
| Z01Z01-TF18-5 | -22788.076 | -9974.058 |
| Z01交3 | -22772.437 | -10144.866 |

座 標 一 覧 表

| 点 名 | X座標 | Y座標 |
|------------|------------|------------|
| 金山町 1 6 | | |
| 0040160-9 | -22748.685 | -9978.807 |
| 0040160-10 | -22755.984 | -9984.310 |
| 0040160-11 | -22771.054 | -9997.261 |
| 0040160-12 | -22773.942 | -10000.007 |
| 0040160-13 | -22770.654 | -10050.864 |
| 0040160-17 | -22756.048 | -9984.366 |
| 0040160-18 | -22771.849 | -10032.372 |
| 金山町 1 7 | | |
| 0040170-15 | -22770.224 | -10056.346 |
| 0040170-16 | -22767.649 | -10090.017 |
| 0040170-17 | -22765.923 | -10112.039 |
| 0040170-18 | -22766.416 | -10125.359 |
| 0040170-19 | -22764.337 | -10136.538 |
| 0040170-20 | -22759.792 | -10142.989 |
| 0040170-21 | -22755.088 | -10145.978 |
| 0040170-26 | -22754.946 | -10055.072 |
| 0040170-27 | -22761.252 | -10055.597 |
| 0040170-28 | -22769.653 | -10063.805 |
| 0040170-29 | -22769.015 | -10072.154 |
| 0040170-30 | -22768.024 | -10085.120 |
| 0040170-31 | -22767.644 | -10090.087 |
| 0040170-32 | -22765.505 | -10130.255 |
| 0040170-33 | -22758.255 | -10143.965 |

座 標 一 覧 表

| 点 名 | X座標 | Y座標 |
|------------|------------|-----------|
| 本町一丁目 8 | | |
| 0011080-31 | -22783.545 | -9996.221 |
| 0011080-32 | -22781.580 | -9996.511 |
| 0011080-33 | -22780.995 | -9996.469 |
| 0011080-34 | -22780.493 | -9996.362 |
| 0011080-35 | -22764.247 | -9982.871 |
| 0011080-36 | -22757.232 | -9977.139 |
| 0011080-53 | -22785.937 | -9980.614 |
| 0011080-54 | -22784.756 | -9988.321 |
| 0011080-55 | -22773.097 | -9990.220 |
| 0011080-56 | -22768.540 | -9986.436 |



A 川口一丁目
B 金山町
C 本町一丁目

