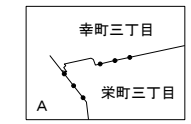


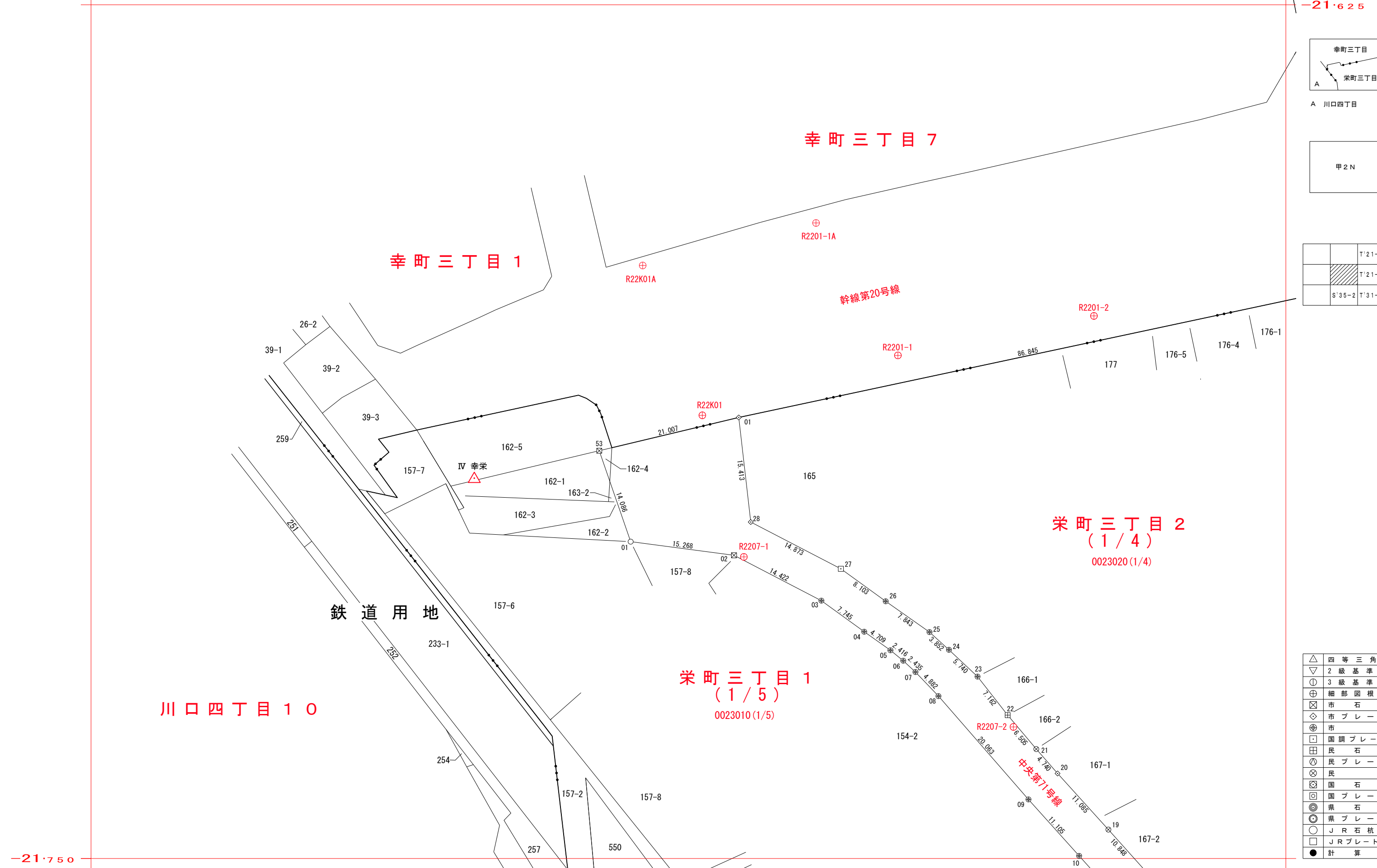
-10.500  
-21.625



A 川口四丁目



		T'21-1
		T'21-3
S'35-2		T'31-1



-21.750  
-10.675

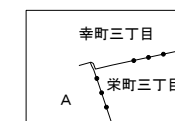
△	四等三角点
▽	2級基準点
⊙	3級基準点
⊕	細部図根点
⊗	市石杭
◇	市プレート
⊕	市 鋸
□	国調プレート
⊕	民石杭
⊗	民 鋸
⊗	国石杭
⊕	国プレート
⊕	県石杭
⊕	県プレート
⊕	JR石杭等
□	JRプレート等
●	計算点

座標一覧表

測点名	X座標	Y座標
0023010		
0023010-01	-21703.606	-10595.973
0023010-02	-21705.601	-10580.835
0023010-03	-21712.244	-10568.034
0023010-04	-21716.790	-10561.763
0023010-05	-21719.513	-10557.920
0023010-06	-21721.041	-10556.048
0023010-07	-21722.693	-10554.258
0023010-08	-21726.223	-10550.885
0023010-09	-21741.348	-10537.703
0023010-10	-21749.613	-10530.286
0023010-53	-21690.291	-10600.572
0023020		
0023020-01	-21685.418	-10580.137
0023020-19	-21745.766	-10525.997
0023020-20	-21737.551	-10533.440
0023020-21	-21733.977	-10536.555
0023020-22	-21729.004	-10540.749
0023020-23	-21723.365	-10545.166
0023020-24	-21719.440	-10549.355
0023020-25	-21716.843	-10552.200
0023020-26	-21712.333	-10558.617
0023020-27	-21707.579	-10565.180
0023020-28	-21700.731	-10578.383

座標一覧表

測点名	X座標	Y座標
基準点座標		
幸栄	-21694.310	-10618.872
R22K01	-21685.106	-10585.472
R22K01A	-21663.165	-10594.205
R2201-1	-21676.335	-10556.829
R2201-1A	-21656.941	-10568.816
R2201-2	-21670.550	-10528.112
R2207-1	-21705.837	-10579.384
R2207-2	-21730.736	-10539.902



A 川口四丁目



		T'21-1
		T'21-3
	S'35-2	T'31-1