

栄町三丁目 1
(5/5)
0023010(5/5)

栄町三丁目 5
(3/4)
0023050(3/4)

栄町三丁目 7
(1/2)
0023070(1/2)

川口一丁目 1
(1/4)
0061010(1/4)

本町四丁目 2

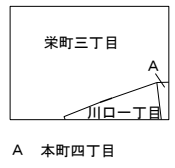
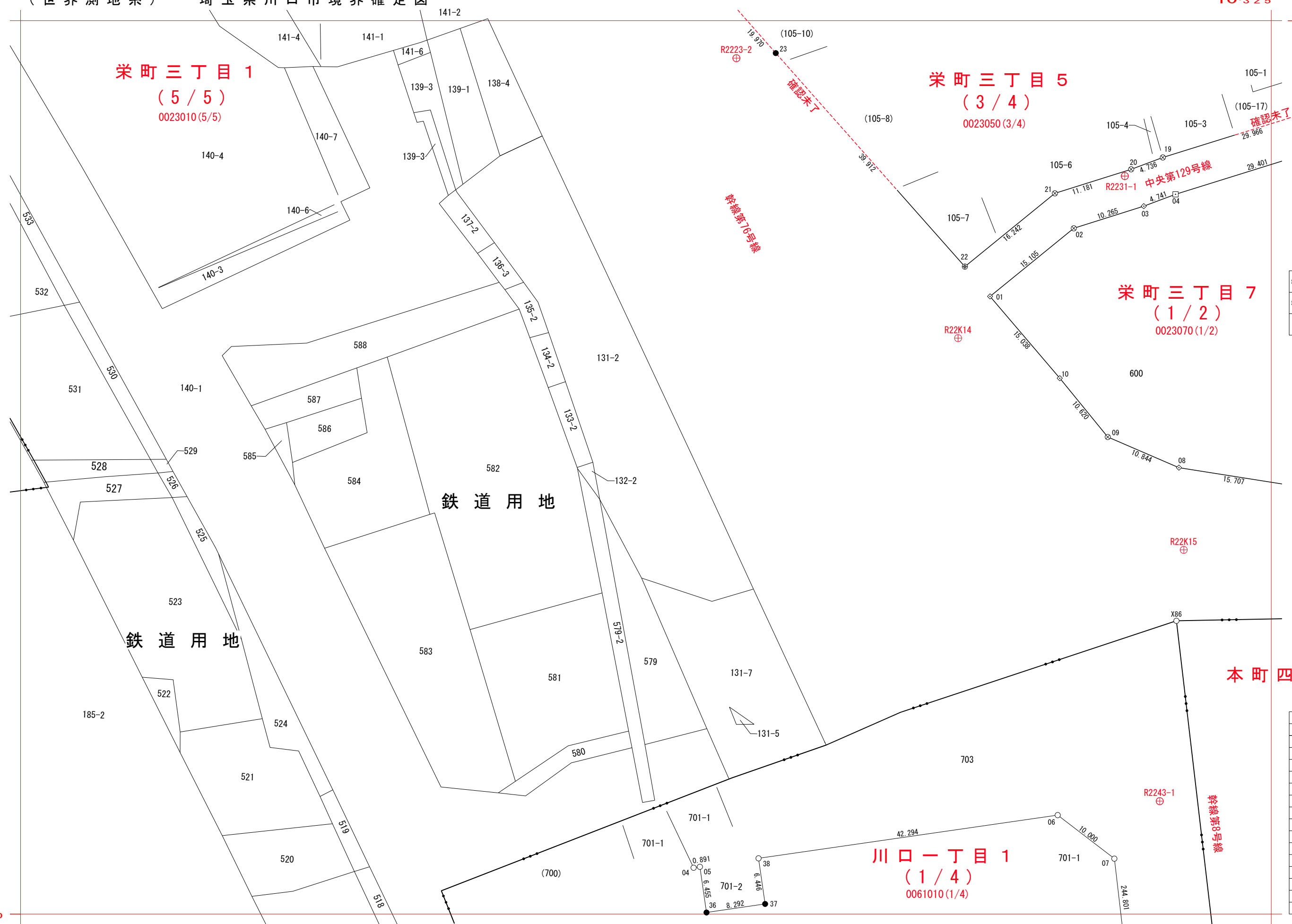
鉄道用地

鉄道用地

鉄線第16号線
確認未了

確認未了

鉄線第3号線



S'35-2	T'31-1	T'31-2
S'35-4		T'31-4
	T'41-1	T'41-2

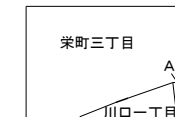
▽	2級基準点
⊙	3級基準点
⊕	細部図根点
⊗	市石杭
◇	市プレート
⊕	市
⊕	国調プレート
⊗	民石杭
⊙	民プレート
⊗	民
⊕	国石杭
⊕	国プレート
⊙	県石杭
⊙	県プレート
○	J R 石杭等
□	J R プレート等
●	計算点

座標一覧表

測点名	X座標	Y座標
0023050		
0023050-19	-21894.140	-10340.181
0023050-20	-21895.798	-10344.618
0023050-21	-21899.160	-10355.282
0023050-22	-21909.416	-10367.877
0023050-23	-21879.538	-10394.340
0023070		
0023070-01	-21913.584	-10364.355
0023070-02	-21904.053	-10352.636
0023070-03	-21900.957	-10342.848
0023070-04	-21899.298	-10338.406
0023070-08	-21937.546	-10337.925
0023070-09	-21933.257	-10347.885
0023070-10	-21925.031	-10354.602
0061010		
0061010-04	-21993.518	-10405.836
0061010-05	-21993.391	-10404.954
0061010-06	-21986.153	-10354.893
0061010-07	-21992.246	-10346.963
0061010-36	-21999.780	-10404.030
0061010-37	-21998.584	-10395.824
0061010-38	-21992.205	-10396.752

座標一覧表

測点名	X座標	Y座標
基準点座標		
R22K14	-21919.420	-10368.832
R22K15	-21949.046	-10337.254
R2223-2	-21880.247	-10399.845
R2231-1	-21896.738	-10345.501
R2243-1	-21984.207	-10340.615



A 本町四丁目



S'35-2	T'31-1	T'31-2
S'35-4		T'31-4
	T'41-1	T'41-2