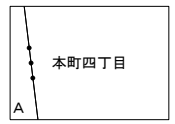
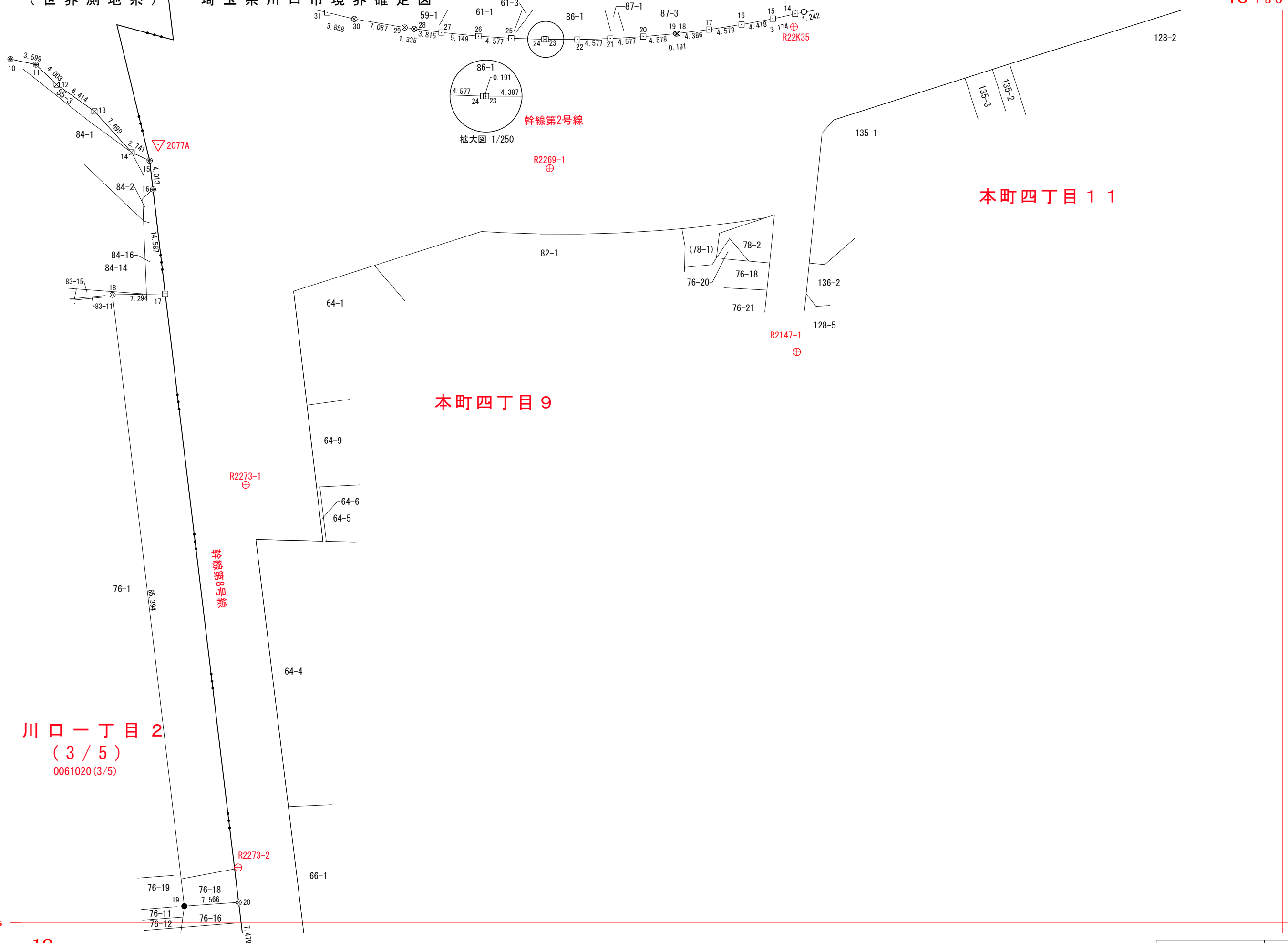


本町四丁目 8
(2/2)
0014080(2/2)

埼玉県川口市境界確定図

IX (世界測地系)



A 川口一丁目



T'41-3	T'41-4	T'42-3
T'51-1		
T'51-3	T'51-4	

▽	2級基準点
⊙	3級基準点
⊕	細部図根点
⊗	市石杭
◇	市プレート
⊕	市
⊗	国調プレート
⊗	民石杭
⊗	民プレート
⊗	民
⊗	国石杭
⊗	国プレート
⊗	県石杭
⊗	県プレート
⊗	J R 石杭等
⊗	J R プレート等
●	計算点

川口一丁目 2
(3/5)
0061020(3/5)

座標一覧表


測点名	X座標	Y座標
0014080		
0014080-14	-22249.028	-10217.586
0014080-15	-22249.702	-10220.688
0014080-16	-22250.512	-10225.032
0014080-17	-22251.211	-10229.557
0014080-18	-22251.748	-10233.911
0014080-19	-22251.769	-10234.101
0014080-20	-22252.184	-10238.661
0014080-21	-22252.458	-10243.230
0014080-22	-22252.588	-10247.806
0014080-23	-22252.577	-10252.193
0014080-24	-22252.574	-10252.384
0014080-25	-22252.418	-10256.959
0014080-26	-22252.120	-10261.527
0014080-27	-22251.613	-10266.651
0014080-28	-22251.121	-10270.435
0014080-29	-22250.926	-10271.756
0014080-30	-22249.742	-10278.744
0014080-31	-22248.844	-10282.497

座標一覧表

測点名	X座標	Y座標
0061020		
0061020-10	-22255.312	-10326.437
0061020-11	-22256.065	-10322.917
0061020-12	-22258.838	-10320.030
0061020-13	-22262.549	-10314.798
0061020-14	-22268.252	-10309.625
0061020-15	-22269.395	-10307.133
0061020-16	-22273.381	-10306.664
0061020-17	-22287.871	-10304.978
0061020-18	-22288.002	-10312.271
0061020-19	-22372.815	-10302.320
0061020-20	-22372.284	-10294.772

座標一覧表

測点名	X座標	Y座標
基準点座標		
2077A	-22267.200	-10305.941
R22K35	-22250.809	-10217.751
R2147-1	-22295.935	-10217.359
R2269-1	-22270.447	-10251.621
R2273-1	-22314.353	-10293.798
R2273-2	-22367.449	-10294.853



A 川口一丁目



T'41-3	T'41-4	T'42-3
T'51-1		
T'51-3	T'51-4	