

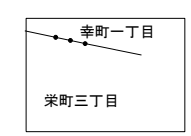
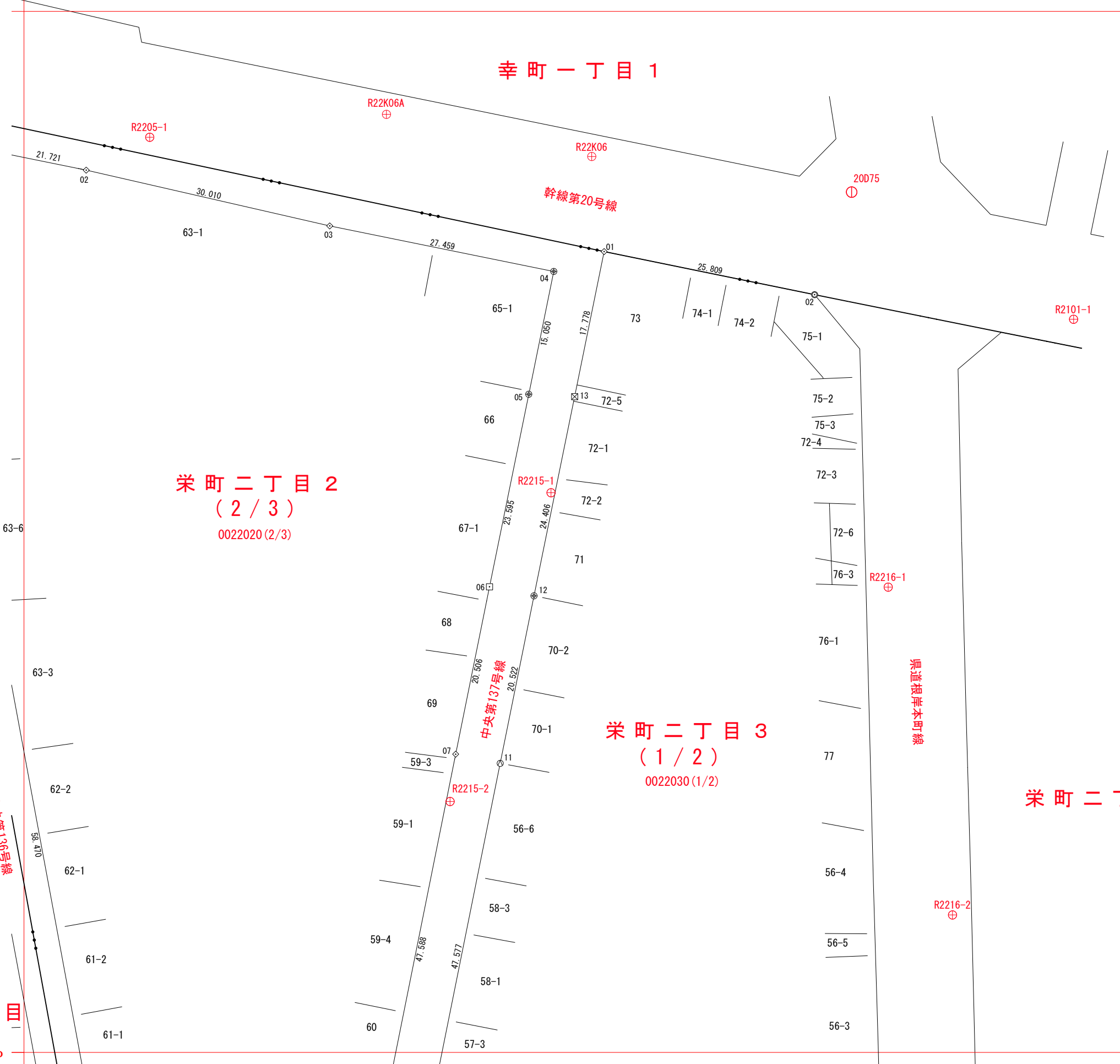
幸町一丁目 1

栄町二丁目 2
(2/3)
0022020(2/3)

栄町二丁目 3
(1/2)
0022030(1/2)

栄町二丁目 4

栄町三丁目
1 2
-21.750
(2/4) -10.150



T'21-2	T'22-1	
T'21-4		
T'31-2	T'32-1	

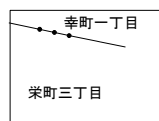
▽	2級基準点
⊙	3級基準点
⊕	細部図根点
⊗	市石杭
◇	市プレート
⊕	市
□	国調プレート
⊕	民石杭
⊙	民プレート
⊗	民
⊗	国石杭
⊙	国プレート
⊕	県石杭
⊙	県プレート
⊙	JR石杭等
□	JRプレート等
●	計算点

座標一覧表

測点名	X座標	Y座標
0022020		
0022020-02	-21644.059	-10142.529
0022020-03	-21650.762	-10113.277
0022020-04	-21656.224	-10086.366
0022020-05	-21670.972	-10089.366
0022020-06	-21694.091	-10094.086
0022020-07	-21714.192	-10098.146
0022030		
0022030-01	-21653.838	-10080.314
0022030-02	-21659.013	-10055.029
0022030-11	-21715.289	-10092.803
0022030-12	-21695.173	-10088.739
0022030-13	-21671.260	-10083.858

座標一覧表

測点名	X座標	Y座標
基準点座標		
20D75	-21646.699	-10050.579
R22K06	-21642.423	-10081.804
R22K06A	-21637.359	-10106.468
R2101-1	-21661.968	-10023.915
R2205-1	-21640.117	-10134.902
R2215-1	-21682.800	-10086.692
R2215-2	-21719.871	-10098.822
R2216-1	-21694.132	-10046.190
R2216-2	-21733.497	-10038.462



T'21-2	T'22-1	
T'21-4		
T'31-2	T'32-1	