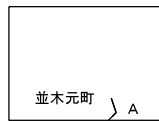
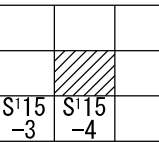


-10-500
-21-250



A 幸町三丁目



R4718-3 ⊕

並木元町

R47K01 ⊕

横曽根第259号線

県道川口上尾線

幸町三丁目4
(2/2)
0033040

-21-375
-10-675

⊕	基準点
⊗	市石杭
◇	市プレート
⊕	市板
□	国調プレート
田	民石杭
⊕	民プレート
⊗	民板
⊗	国石杭
⊕	国プレート
⊕	県石杭
⊕	県プレート
○	JR石杭等
□	JRプレート等
●	計算点

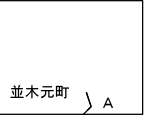
川 S'15-2	2022. 12 調査
1:500	2023. 1 測図

座標一覧表

点名	X座標	Y座標
0033040		
0033040-02	-21366.813	-10556.600
0033040-03	-21367.762	-10552.985
0033040-04	-21374.227	-10551.651
0033040-20	-21370.829	-10560.888

座標一覧表

点名	X座標	Y座標
基準点座標		
R47K01	-21348.746	-10556.454
R4718-3	-21284.927	-10556.892



A 幸町三丁目

