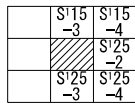
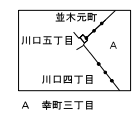
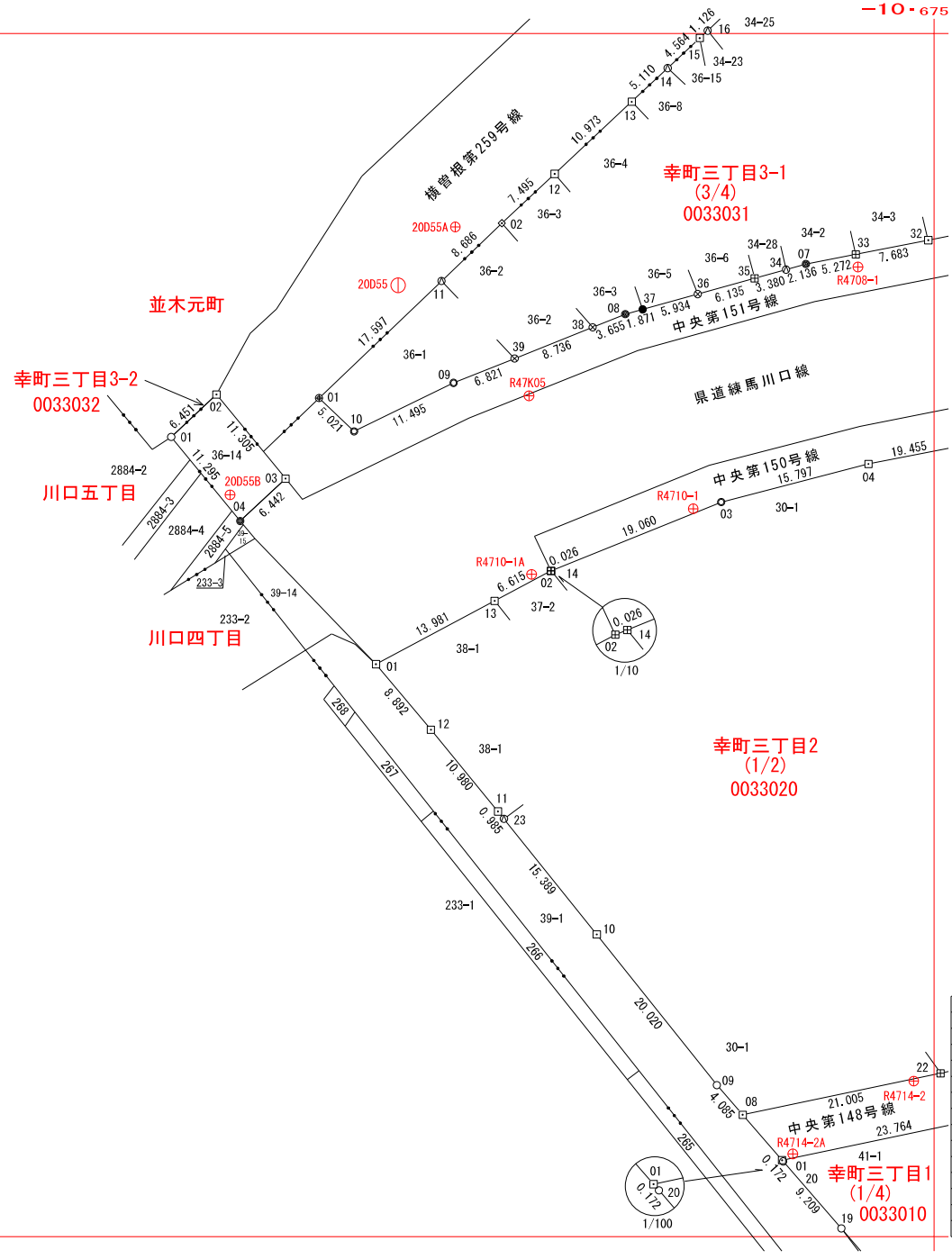


-21・625
-10・850

-10・675
-21・500



- ⊕ 基準点
- ⊗ 市石杭
- ◇ 市プレート
- ⊙ 市旗
- 国旗プレート
- 田 民石杭
- ⊖ 民プレート
- ⊗ 民旗
- ⊗ 国石杭
- ⊖ 国プレート
- ⊙ 県プレート
- ⊙ 県石杭
- J R 石杭等
- J R プレート等
- 計算点

川 S'25-1	2022. 12 調査
1:500	2023. 1 測図

Ⅸ (世界測地系) 埼玉県川口市境界確定図

-10-675

-21-500

座標一覧表

点名	X座標	Y座標
0033010		
0033010-01	-21617.053	-10690.786
0033010-19	-21624.131	-10684.628
0033010-20	-21617.183	-10690.673

座標一覧表

点名	X座標	Y座標
0033020		
0033020-01	-21565.532	-10732.973
0033020-02	-21555.845	-10714.797
0033020-03	-21548.687	-10697.103
0033020-04	-21544.725	-10681.810
0033020-08	-21612.342	-10694.883
0033020-09	-21609.259	-10697.563
0033020-10	-21593.603	-10710.041
0033020-11	-21580.832	-10720.291
0033020-12	-21572.343	-10727.256
0033020-13	-21558.956	-10720.635
0033020-14	-21555.835	-10714.772
0033020-22	-21608.030	-10674.325
0033020-23	-21581.601	-10719.674

座標一覧表

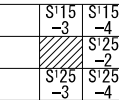
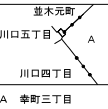
点名	X座標	Y座標
0033031		
0033031-01	-21537.879	-10738.883
0033031-02	-21519.719	-10719.881
0033031-07	-21523.962	-10688.316
0033031-08	-21529.172	-10707.064
0033031-09	-21536.306	-10724.904
0033031-10	-21541.336	-10735.241
0033031-11	-21525.721	-10726.161
0033031-12	-21514.597	-10714.409
0033031-13	-21507.098	-10706.398
0033031-14	-21503.605	-10702.667
0033031-15	-21500.485	-10699.335
0033031-16	-21499.716	-10698.512
0033031-32	-21521.479	-10675.600
0033031-33	-21522.951	-10683.141
0033031-34	-21524.534	-10690.375
0033031-35	-21525.439	-10693.632
0033031-36	-21527.082	-10699.543
0033031-37	-21528.671	-10705.261
0033031-38	-21530.529	-10710.458
0033031-39	-21533.773	-10718.570

座標一覧表

点名	X座標	Y座標
0033032		
0033032-01	-21541.927	-10754.234
0033032-02	-21537.517	-10749.525
0033032-03	-21546.254	-10742.350
0033032-04	-21550.651	-10747.059

座標一覧表

点名	X座標	Y座標
基準点座標		
20D55	-21526.170	-10730.669
20D55A	-21520.103	-10724.726
20D55B	-21547.938	-10748.120
R47K05	-21537.651	-10717.077
R4708-1	-21524.258	-10682.895
R4710-1	-21549.376	-10700.015
R4710-1A	-21556.197	-10716.807
R4714-2	-21608.837	-10677.111
R4714-2A	-21616.406	-10689.676



-21-625

-10-850