


Ⅸ (世界測地系) 埼玉県川口市街区境界調査図

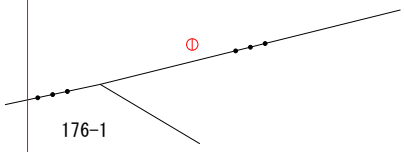
-10-325

-21-625

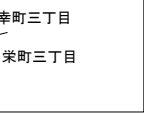
幸町三丁目
(4/4)



幹線第20号線



栄町三丁目



| | | |
|------------|------------|--|
| S'25 -2 | T'21 -1 | |
| S'25 -4 | | |
| | | |

-21-750

-10-500

| | |
|----------|-------------|
| 川 T'21-3 | 2022. 12 調査 |
| 1:500 | 2023. 1 測図 |