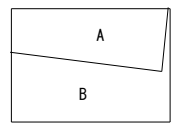
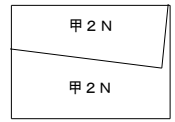


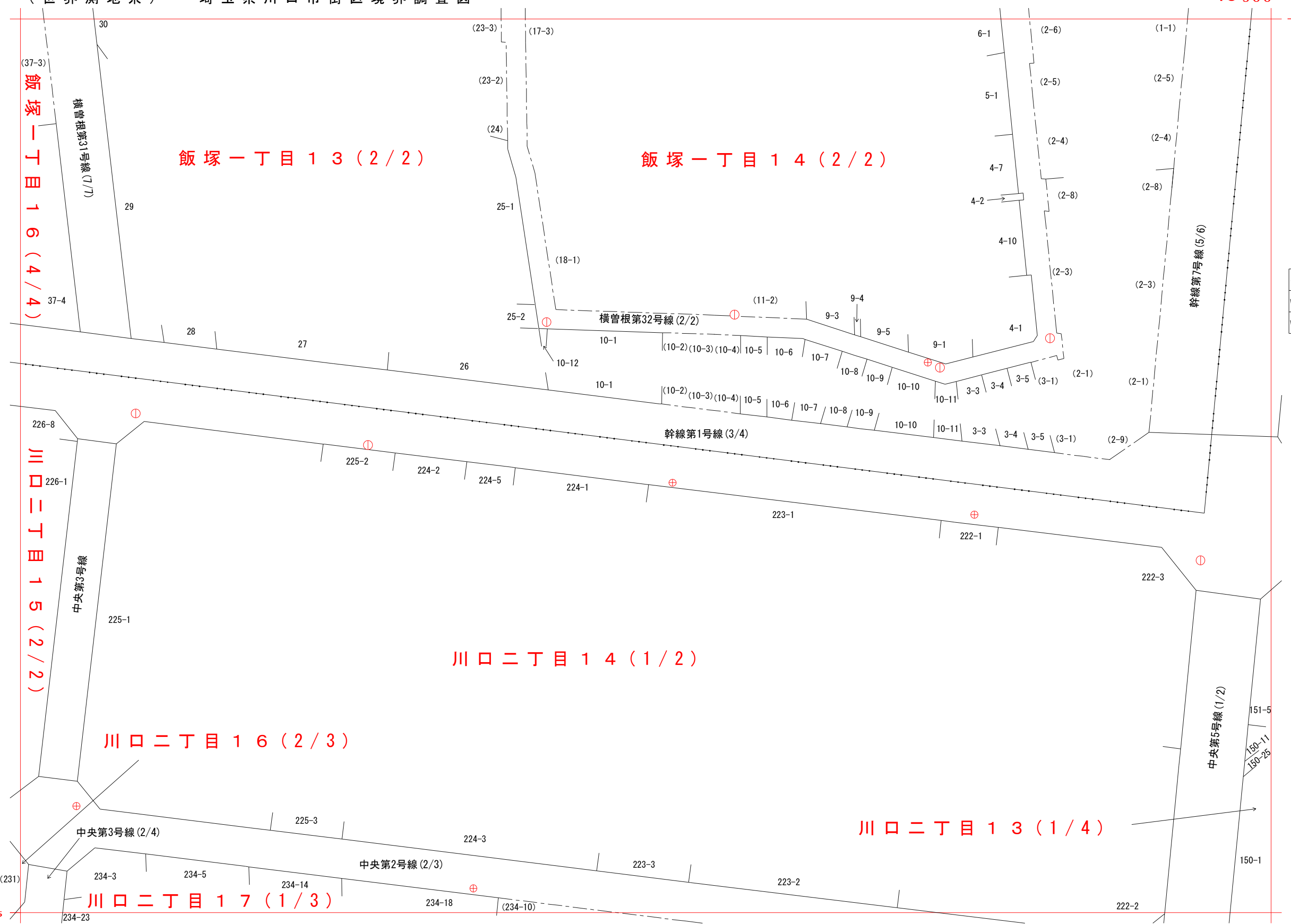
-10.500



A 飯塚一丁目
B 川口二丁目



S'55-3	S'55-4	T'51-3
W'15-1		Z'11-1
W'15-3	W'15-4	Z'11-3



飯塚一丁目 13 (2/2)

飯塚一丁目 14 (2/2)

川口二丁目 14 (1/2)

川口二丁目 16 (2/3)

川口二丁目 13 (1/4)

川口二丁目 17 (1/3)

-22.625

-10.675

川 W ¹ 15-2	2022. 1 調査
1 : 500	2022. 2 測図