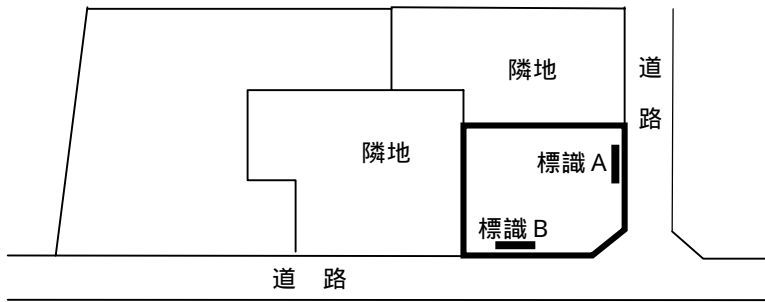


標識の設置箇所の明示例【 条例施行規則第 7 条第 2 項】

(例)敷地が 2 面に接道している場合



案内図に、当該届出の敷地の位置と標識の設置箇所を明示する。

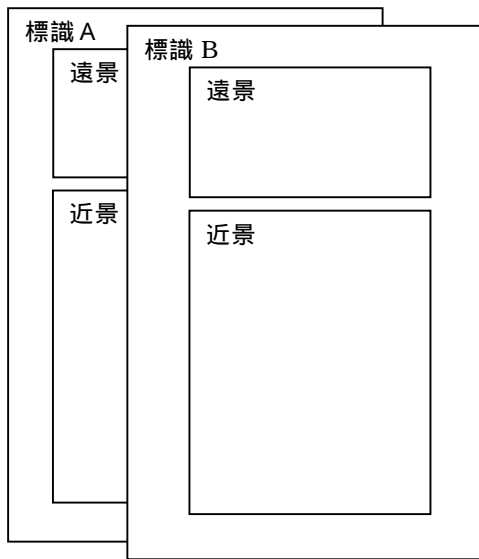
標識の写真 ... 設置した標識ごとに、遠景・近景の写真を添付。

注 1 : 標識が 2 枚の場合の写真は、計 4 枚になる。

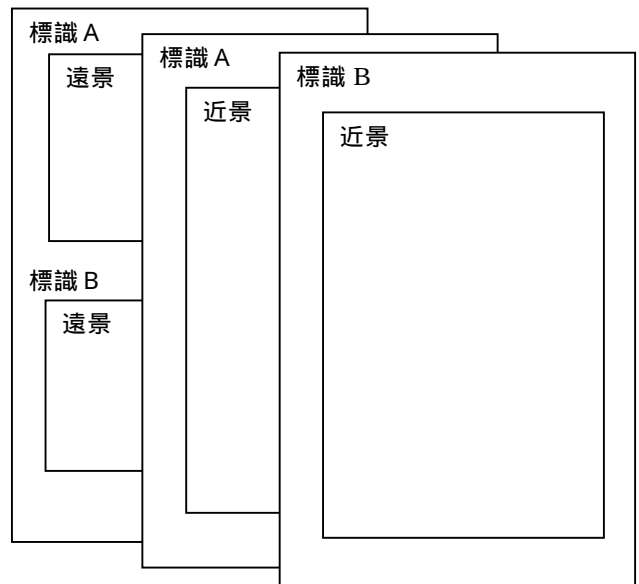
注 2 : 近景は、字が読めるようなサイズで添付すること。

注 3 : 日中に撮影したものを使用すること。

(例) 標識ごとにまとめた場合



(例) 近景を A 4 拡大印刷した場合



土地利用計画図 (例)【 条例施行規則第 8 条第 2 項第 4 号】

注 : 緑地、駐車施設、駐輪施設、ゴミ置場等の記載。

