

川口市告示第 220 号

市道路線の認定に関する告示

道路法(昭和27年法律第180号)第8条第1項の規定に基づき次のとおり市道路線を認定する。その関係図面は、建設部道路維持課において告示の日より1ヶ月間一般の縦覧に供する。

記

別添市道路線認定調書のとおり

令和 6 年 3 月 26 日

川口市長 奥ノ木信夫

川口市告示第 220 号

市道路線の区域決定に関する告示

道路法(昭和27年法律第180号)第18条第1項の規定に基づき次のとおり市道路線の区域を決定する。その関係図面は、建設部道路維持課において告示の日より1ヶ月間一般の縦覧に供する。

記

別添市道路線認定調書のとおり

令和 6 年 3 月 26 日

川口市長 奥ノ木信夫

川口市告示第 220 号

市道路線の供用開始に関する告示

道路法(昭和27年法律第180号)第18条第2項の規定に基づき次のとおり市道路線の供用を開始する。その関係図面は、建設部道路維持課において告示の日より1ヶ月間一般の縦覧に供する。

記

別添市道路線認定調書のとおり

令和 6 年 3 月 26 日

川口市長 奥ノ木 信夫

令和6年3月

市道路線認定調書

川口市

路線名	起 点	終 点	重 要 な 経 過 地	幅 員 (m)	延 長 (m)
幹 線 第115号線	戸塚南5丁目 13番10地先	戸塚4丁目 28番1地先		15.9~18.0	284.1
幹 線 第116号線	戸塚南1丁目 15番8地先	戸塚南4丁目 10番1地先		18.9~29.9	429.5
幹 線 第117号線	戸塚南2丁目 1番1地先	戸塚南5丁目 3番10地先		15.9~17.5	1198.5
戸 塚 第331-1号線	戸塚南3丁目 21番17地先	戸塚5丁目 8番12地先		8.0	463.1
戸 塚 第850号線	戸塚南5丁目 22番地先	戸塚南5丁目 24番10地先		6.0	186.3
戸 塚 第851号線	戸塚南5丁目 22番地先	戸塚南5丁目 23番14地先		5.9~6.0	57.5
戸 塚 第852号線	戸塚南5丁目 15番1地先	戸塚南5丁目 14番13地先		5.9	110.3
戸 塚 第853号線	戸塚南5丁目 21番18地先	戸塚南5丁目 22番地先		5.9~6.0	149.5
戸 塚 第854号線	戸塚南5丁目 16番3地先	戸塚南5丁目 20番7地先		4.9~5.0	64.5
戸 塚 第855号線	戸塚南5丁目 17番1地先	戸塚南5丁目 16番5地先		4.9	20.6
戸 塚 第856号線	戸塚南5丁目 17番8地先	戸塚南5丁目 15番32地先		4.9~5.0	123.6
戸 塚 第857号線	戸塚南5丁目 18番1地先	戸塚南5丁目 21番14地先		6.0	98.0
戸 塚 第858号線	戸塚南5丁目 18番4地先	戸塚南5丁目 19番9地先		5.9~6.0	62.7
戸 塚 第859号線	戸塚南5丁目 18番9地先	戸塚南5丁目 18番8地先		6.0	23.4
戸 塚 第860号線	戸塚南4丁目 14番1地先	戸塚南4丁目 15番5地先		6.0	41.7

路線名	起 点	終 点	重 要 な 経 過 地	幅 員 (m)	延 長 (m)
戸 塚 第861号線	戸塚南4丁目 13番1地先	戸塚南4丁目 14番11地先		5.9~6.0	152.4
戸 塚 第862号線	戸塚南4丁目 16番8地先	戸塚南4丁目 15番14地先		4.0~5.5	65.4
戸 塚 第863号線	戸塚南4丁目 20番10地先	戸塚南5丁目 13番32地先		8.9~9.4	398.5
戸 塚 第864号線	戸塚南5丁目 12番3地先	戸塚南5丁目 13番32地先		5.9	45.3
戸 塚 第865号線	戸塚南5丁目 10番8地先	戸塚南5丁目 12番1地先		4.4~4.5	130.7
戸 塚 第866号線	戸塚南5丁目 7番1地先	戸塚南5丁目 7番8地先		5.9~6.0	411.2
戸 塚 第867号線	戸塚南5丁目 11番16地先	戸塚南5丁目 12番11地先		4.0	63.6
戸 塚 第868号線	戸塚南5丁目 11番1地先	戸塚南5丁目 7番39地先		5.9~6.0	71.2
戸 塚 第869号線	戸塚南5丁目 9番1地先	戸塚南5丁目 8番22地先		4.0	37.2
戸 塚 第870号線	戸塚南5丁目 10番1地先	大字石神字枯木前 933番4地先		5.9~6.8	103.3
戸 塚 第871号線	戸塚南5丁目 5番16地先	戸塚南5丁目 4番18地先		6.0	27.2
戸 塚 第872号線	戸塚南5丁目 6番1地先	戸塚南5丁目 7番49地先		4.4~7.5	148.9
戸 塚 第873号線	戸塚南4丁目 17番6地先	戸塚南4丁目 13番21地先		5.9~6.0	107.7
戸 塚 第874号線	戸塚南4丁目 11番10地先	戸塚南4丁目 13番10地先		5.9~6.0	281.6
戸 塚 第875号線	戸塚南4丁目 11番4地先	戸塚南4丁目 12番42地先		6.0	50.0

路線名	起 点	終 点	重 要 な 経 過 地	幅 員 (m)	延 長 (m)
戸 塚 第876号線	戸塚南4丁目 9番1地先	戸塚南4丁目 17番17地先		4.0	112.8
戸 塚 第877号線	戸塚南4丁目 10番1地先	戸塚南4丁目 9番1地先		5.9~6.0	213.1
戸 塚 第878号線	戸塚南4丁目 18番7地先	戸塚南4丁目 19番16地先		5.9~6.2	563.8
戸 塚 第879号線	戸塚南4丁目 18番1地先	戸塚南4丁目 19番14地先		6.0	66.8
戸 塚 第880号線	戸塚南4丁目 8番1地先	戸塚南4丁目 7番10地先		6.0	85.2
戸 塚 第881号線	戸塚南4丁目 7番1地先	戸塚南4丁目 6番14地先		6.0	84.6
戸 塚 第882号線	戸塚南4丁目 19番1地先	戸塚南4丁目 20番21地先		5.9	49.3
戸 塚 第883号線	戸塚南4丁目 4番11地先	戸塚南4丁目 20番28地先		5.9~6.0	43.8
戸 塚 第884号線	戸塚南4丁目 5番7地先	戸塚南4丁目 4番18地先		4.0~4.5	88.7
戸 塚 第885号線	戸塚南4丁目 9番1地先	戸塚南4丁目 4番25地先		6.0	43.2
戸 塚 第886号線	戸塚南5丁目 2番18地先	戸塚南5丁目 3番1地先		5.9~6.4	210.1
戸 塚 第887号線	戸塚南5丁目 1番11地先	戸塚南4丁目 3番2地先		11.9~12.0	70.4
戸 塚 第888号線	戸塚南4丁目 1番1地先	大字西立野字道上 677番12地先		4.0~6.6	41.0
戸 塚 第889号線	大字西立野字道上 679番11地先	戸塚南4丁目 2番17地先		5.9~6.3	320.6
戸 塚 第890号線	戸塚南4丁目 3番13地先	戸塚南4丁目 1番9地先		6.0	37.0

路線名	起 点	終 点	重 要 な 経 過 地	幅 員 (m)	延 長 (m)
戸 塚 第891号線	戸塚南3丁目 22番1地先	戸塚南3丁目 21番1地先		5.9~6.0	146.9
戸 塚 第892号線	戸塚南3丁目 18番1地先	戸塚南3丁目 21番37地先		5.9~6.0	227.0
戸 塚 第893号線	戸塚南3丁目 9番11地先	戸塚南3丁目 20番7地先		4.0	72.0
戸 塚 第894号線	戸塚南3丁目 9番1地先	戸塚南3丁目 19番6地先		5.9~6.0	107.0
戸 塚 第895号線	戸塚南3丁目 19番9地先	戸塚南3丁目 18番9地先		5.9~6.0	66.2
戸 塚 第896号線	戸塚南3丁目 10番1地先	戸塚南3丁目 11番7地先		4.0	59.2
戸 塚 第897号線	戸塚南3丁目 11番1地先	戸塚南3丁目 18番10地先		4.0	59.6
戸 塚 第898号線	戸塚南3丁目 17番1地先	戸塚南3丁目 22番3地先		4.0~4.2	100.8
戸 塚 第899号線	戸塚南3丁目 15番9地先	戸塚南3丁目 14番1地先		5.9~6.0	173.6
戸 塚 第900号線	戸塚南3丁目 14番6地先	戸塚南3丁目 9番1地先		5.9~6.0	197.4
戸 塚 第901号線	戸塚南3丁目 12番1地先	戸塚南3丁目 13番11地先		4.4	53.9
戸 塚 第902号線	戸塚南3丁目 13番1地先	戸塚南3丁目 14番14地先		4.0	55.0
戸 塚 第903号線	戸塚南3丁目 4番地先	戸塚南3丁目 12番14地先		5.9~6.0	218.8
戸 塚 第904号線	戸塚南3丁目 8番1地先	戸塚南3丁目 4番地先		6.0	106.4
戸 塚 第905号線	戸塚南3丁目 6番3地先	戸塚南3丁目 8番23地先		5.9~6.0	100.0

路線名	起 点	終 点	重 要 な 経 過 地	幅 員 (m)	延 長 (m)
戸 塚 第906号線	戸塚南3丁目 6番1地先	戸塚南3丁目 5番14地先		5.9~6.0	83.9
戸 塚 第907号線	戸塚南3丁目 5番1地先	戸塚南3丁目 3番13地先		6.0	68.9
戸 塚 第908号線	戸塚南3丁目 3番1地先	戸塚南3丁目 2番9地先		6.0	71.6
戸 塚 第909号線	戸塚南3丁目 2番1地先	戸塚南3丁目 4番地先		5.9~6.1	298.1
戸 塚 第910号線	戸塚南3丁目 1番12地先	戸塚南3丁目 4番地先		6.0	41.3
戸 塚 第911号線	戸塚南2丁目 27番9地先	戸塚南3丁目 6番15地先		8.9~9.0	289.1
戸 塚 第912号線	戸塚南2丁目 3番8地先	戸塚南2丁目 28番16地先		5.9~6.0	243.8
戸 塚 第913号線	戸塚南2丁目 7番1地先	戸塚南2丁目 6番6地先		5.9~6.0	69.9
戸 塚 第914号線	戸塚南2丁目 6番1地先	戸塚南2丁目 5番9地先		5.9~6.0	66.3
戸 塚 第915号線	戸塚南2丁目 5番1地先	戸塚南2丁目 4番5地先		5.9~6.0	63.1
戸 塚 第916号線	戸塚南2丁目 4番1地先	戸塚南2丁目 3番12地先		5.9~6.0	59.2
戸 塚 第917号線	戸塚南2丁目 28番16地先	戸塚南2丁目 9番10地先		6.4~11.8	46.4
戸 塚 第918号線	戸塚南2丁目 10番6地先	戸塚南2丁目 9番13地先		4.0	73.2
戸 塚 第919号線	戸塚南2丁目 10番1地先	戸塚南2丁目 12番16地先		6.0	110.1
戸 塚 第920号線	戸塚南2丁目 10番10地先	戸塚南2丁目 12番17地先		5.9~6.0	209.8

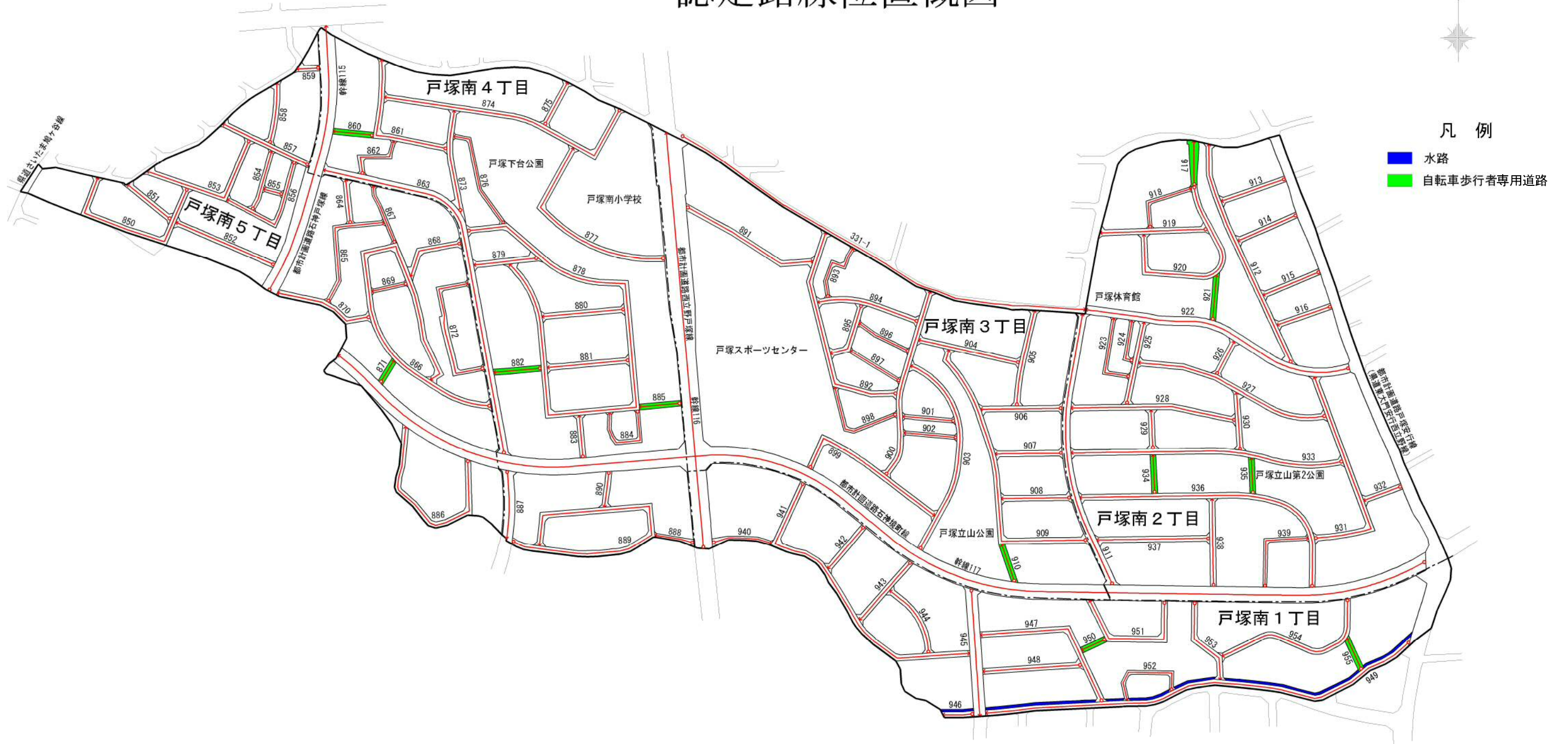
路線名	起 点	終 点	重 要 な 経 過 地	幅 員 (m)	延 長 (m)
戸 塚 第921号線	戸塚南2丁目 8番11地先	戸塚南2丁目 12番29地先		6.0	46.9
戸 塚 第922号線	戸塚南2丁目 3番1地先	戸塚南2丁目 23番10地先		8.9~9.0	284.8
戸 塚 第923号線	戸塚南2丁目 22番1地先	戸塚南2丁目 23番12地先		4.0	82.9
戸 塚 第924号線	戸塚南2丁目 22番14地先	戸塚南2丁目 22番10地先		4.0	48.0
戸 塚 第925号線	戸塚南2丁目 21番7地先	戸塚南2丁目 22番13地先		5.9~6.0	86.3
戸 塚 第926号線	戸塚南2丁目 14番9地先	戸塚南2丁目 13番12地先		5.9~6.0	38.8
戸 塚 第927号線	戸塚南2丁目 14番1地先	戸塚南2丁目 21番9地先		5.9~6.0	204.4
戸 塚 第928号線	戸塚南2丁目 21番1地先	戸塚南2丁目 24番10地先		5.9~6.0	170.4
戸 塚 第929号線	戸塚南2丁目 20番9地先	戸塚南2丁目 24番13地先		5.9~6.0	40.0
戸 塚 第930号線	戸塚南2丁目 15番11地先	戸塚南2丁目 21番21地先		5.9~6.0	59.1
戸 塚 第931号線	戸塚南2丁目 1番22地先	戸塚南2丁目 14番18地先		5.9~6.0	226.0
戸 塚 第932号線	戸塚南2丁目 2番1地先	戸塚南2丁目 1番28地先		5.9	41.6
戸 塚 第933号線	戸塚南2丁目 15番1地先	戸塚南2丁目 25番15地先		5.9~6.0	280.9
戸 塚 第934号線	戸塚南2丁目 19番10地先	戸塚南2丁目 25番28地先		5.9~6.0	40.0
戸 塚 第935号線	戸塚南2丁目 16番11地先	戸塚南2丁目 19番18地先		6.0	36.8

路線名	起 点	終 点	重 要 な 経 過 地	幅 員 (m)	延 長 (m)
戸 塚 第936号線	戸塚南2丁目 1番17地先	戸塚南2丁目 26番15地先		5.9~6.0	308.0
戸 塚 第937号線	戸塚南2丁目 26番1地先	戸塚南2丁目 27番12地先		6.0	116.2
戸 塚 第938号線	戸塚南2丁目 18番1地先	戸塚南2丁目 26番1地先		6.0	90.3
戸 塚 第939号線	戸塚南2丁目 17番5地先	戸塚南2丁目 18番8地先		4.0	91.8
戸 塚 第940号線	大字西立野字道上 670番1地先	戸塚南1丁目 15番1地先		4.0~8.2	62.2
戸 塚 第941号線	戸塚南1丁目 15番18地先	戸塚南1丁目 11番1地先		5.9~6.8	322.6
戸 塚 第942号線	戸塚南1丁目 14番19地先	戸塚南1丁目 13番10地先		5.9~6.0	57.3
戸 塚 第943号線	戸塚南1丁目 13番1地先	戸塚南1丁目 12番6地先		5.9~6.0	79.9
戸 塚 第944号線	戸塚南1丁目 11番5地先	戸塚南1丁目 12番6地先		5.9~6.0	79.1
戸 塚 第945号線	戸塚南1丁目 11番23地先	戸塚南1丁目 9番8地先		11.9~12.0	131.2
戸 塚 第946号線	戸塚南1丁目 10番地先	大字西立野字中道 649番2地先		6.0	32.0
戸 塚 第947号線	戸塚南1丁目 5番11地先	戸塚南1丁目 8番5地先		5.9~6.0	173.2
戸 塚 第948号線	戸塚南1丁目 8番1地先	戸塚南1丁目 9番7地先		5.9~6.0	101.8
戸 塚 第949号線	戸塚南1丁目 1番1地先	大字西立野字中道 641番11地先		5.9~6.5	459.5
戸 塚 第950号線	戸塚南1丁目 7番1地先	戸塚南1丁目 5番14地先		6.0	27.7

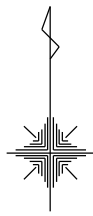
路線名	起 点	終 点	重 要 な 経 過 地	幅 員 (m)	延 長 (m)
戸 塚 第951号線	戸塚南1丁目 6番10地先	戸塚南1丁目 7番27地先		6.0	140.3
戸 塚 第952号線	戸塚南1丁目 5番1地先	戸塚南1丁目 4番3地先		4.0~4.1	93.7
戸 塚 第953号線	戸塚南1丁目 5番28地先	戸塚南1丁目 2番13地先		5.9~6.0	93.4
戸 塚 第954号線	戸塚南1丁目 3番1地先	戸塚南1丁目 2番14地先		5.9~6.0	178.2
戸 塚 第955号線	戸塚南1丁目 1番4地先	戸塚南1丁目 2番22地先		6.0	36.1

					延長合計 (m)
認定路線合計					15337.8

認定路線位置概図



認定路線位置概図



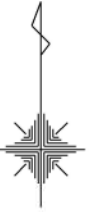
1 2



凡例

- 水路
- 自転車歩行者専用道路

認定路線位置概図



1 2



凡例

- 水路
- 自転車歩行者専用道路

川口市告示第 220 号

市道路線の認定に関する告示

道路法(昭和27年法律第180号)第8条第1項の規定に基づき次のとおり市道路線を認定する。その関係図面は、建設部道路維持課において告示の日より1ヶ月間一般の縦覧に供する。

記

路線名	起 点	終 点	重 要 な 経 過 地	幅 員 (m)	延 長 (m)
新 郷 第105-2号線	東本郷2丁目 12番49地先	東本郷2丁目 12番43地先		5.0	87.7

令和 6 年 3 月 26 日

川口市長 奥ノ木信夫

川口市告示第 220 号

市道路線の区域決定に関する告示

道路法(昭和27年法律第180号)第18条第1項の規定に基づき次のとおり市道路線の区域を決定する。その関係図面は、建設部道路維持課において告示の日より1ヶ月間一般の縦覧に供する。

記

路線名	起 点	終 点	重 要 な 経 過 地	幅 員 (m)	延 長 (m)
新 郷 第 105-2 号 線	東本郷2丁目 12番49地先	東本郷2丁目 12番43地先		5.0	87.7

令和 6 年 3 月 26 日

川口市長 奥ノ木信夫

川口市告示第 220 号

市道路線の供用開始に関する告示

道路法(昭和27年法律第180号)第18条第2項の規定に基づき次のとおり市道路線の供用を開始する。その関係図面は、建設部道路維持課において告示の日より1ヶ月間一般の縦覧に供する。

記

路線名	起 点	終 点	重 要 な 経 過 地	幅 員 (m)	延 長 (m)
新 郷 第105-2号線	東本郷2丁目 12番49地先	東本郷2丁目 12番43地先		5.0	87.7

令和 6 年 3 月 26 日

川口市長 奥ノ木信夫

認定路線位置概図



川口市告示第 220 号

市道路線の認定に関する告示

道路法(昭和27年法律第180号)第8条第1項の規定に基づき次のとおり市道路線を認定する。その関係図面は、建設部道路維持課において告示の日より1ヶ月間一般の縦覧に供する。

記

路線名	起 点	終 点	重 要 な 経 過 地	幅 員 (m)	延 長 (m)
戸 塚 第141-1号線	大字差間字立野橋後 385番3地先	大字差間字立野橋後 392番1地先		5.0	101.0
戸 塚 第141-2号線	大字差間字立野橋後 392番1地先	大字差間字立野橋後 369番地先		0.9~4.0	119.6

令和 6 年 3 月 26 日

川口市長 奥ノ木信夫

川口市告示第 220 号

市道路線の区域決定に関する告示

道路法(昭和27年法律第180号)第18条第1項の規定に基づき次のとおり市道路線の区域を決定する。その関係図面は、建設部道路維持課において告示の日より1ヶ月間一般の縦覧に供する。

記

路線名	起 点	終 点	重要な 経過地	幅員 (m)	延長 (m)
戸 塚 第 141-1 号 線	大字差間字立野橋後 385番3地先	大字差間字立野橋後 392番1地先		5.0	101.0
戸 塚 第 141-2 号 線	大字差間字立野橋後 392番1地先	大字差間字立野橋後 369番地先		0.9~4.0	119.6

令和 6 年 3 月 26 日

川口市長 奥ノ木信夫

川口市告示第 220 号

市道路線の供用開始に関する告示

道路法(昭和27年法律第180号)第18条第2項の規定に基づき次のとおり市道路線の供用を開始する。その関係図面は、建設部道路維持課において告示の日より1ヶ月間一般の縦覧に供する。

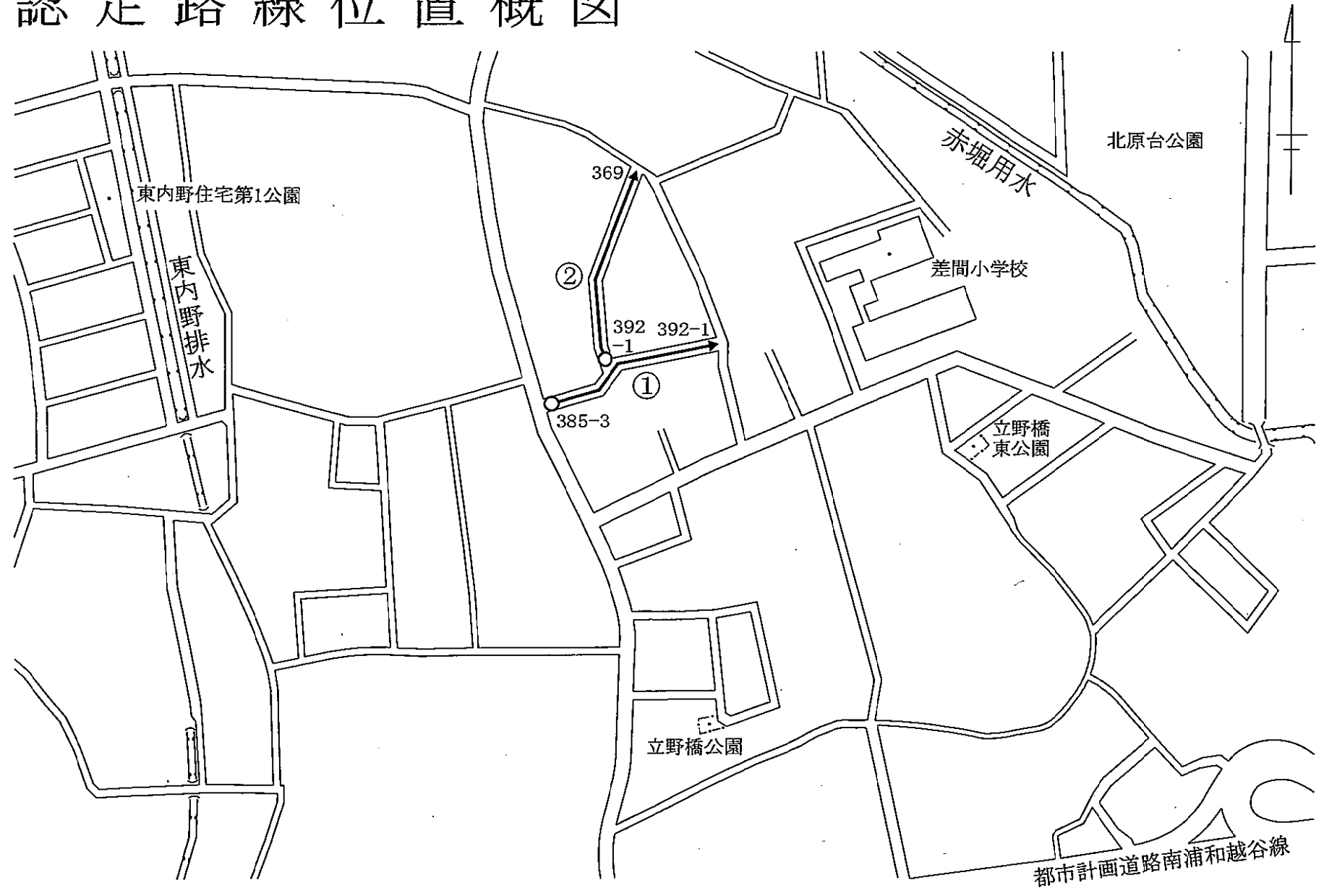
記

路線名	起 点	終 点	重 要 な 経 過 地	幅 員 (m)	延 長 (m)
戸 塚 第141-1号線	大字差間字立野橋後 385番3地先	大字差間字立野橋後 392番1地先		5.0	101.0
戸 塚 第141-2号線	大字差間字立野橋後 392番1地先	大字差間字立野橋後 369番地先		0.9~4.0	119.6

令和 6 年 3 月 26 日

川口市長 奥ノ木信夫

認定路線位置概図



川口市告示第 220 号

市道路線の廃止に関する告示

道路法(昭和27年法律第180号)第10条第1項の規定に基づき次のとおり市道路線を廃止する。その関係図面は、建設部道路維持課において告示の日より1ヶ月間一般の縦覧に供する。

記

路線名	起 点	終 点	重 要 な 経 過 地	幅 員 (m)	延 長 (m)
戸 塚 第 141 号 線	大字差間字立野橋後 384番2地先	大字差間字立野橋後 369番地先		0.9~2.9	156.4

令和 6 年 3 月 26 日

川口市長 奥ノ木 信夫

廃止路線位置概図



川口市告示第 220 号

市道路線の廃止に関する告示

道路法(昭和27年法律第180号)第10条第1項の規定に基づき次のとおり市道路線を廃止する。その関係図面は、建設部道路維持課において告示の日より1ヶ月間一般の縦覧に供する。

記

別添市道路線廃止調書のとおり

令和 6 年 3 月 26 日

川口市長 奥ノ木信夫

令和6年3月

市道路線廃止調書

川口市

路線名	起 点	終 点	重 要 な 経 過 地	幅 員 (m)	延 長 (m)
戸 塚 第243号線	大字戸塚 字下台 4828番地先	大字戸塚 字榎戸 4684番1地先		2.7	607.1
戸 塚 第244号線	大字戸塚 字下台 4841番地先	大字戸塚 字下台 4481番1地先		3.6~4.0	683.9
戸 塚 第245号線	大字戸塚 字下台 4839番3地先	大字戸塚 字下台 4907番1地先		0.9	158.8
戸 塚 第246号線	大字戸塚 字下台 4875番1地先	大字戸塚 字下台 4879番1地先		0.9	120.7
戸 塚 第247号線	大字戸塚 字下台 4907番1地先	大字戸塚 字下台 4693番地先		2.7~3.6	434.2
戸 塚 第253号線	大字戸塚 字下台 4929番地先	大字戸塚 字下台 4570番1地先		1.8	145.7
戸 塚 第254号線	大字戸塚 字下台 4627番2地先	大字戸塚 字下台 4569番1地先		1.8	351.3
戸 塚 第255号線	大字戸塚 字下台 4485番1地先	大字戸塚 字下台 4503番地先		1.8~2.7	207.0
戸 塚 第256号線	大字戸塚 字下台 4485番1地先	大字戸塚 字下台 4488番2地先		0.9	106.7
戸 塚 第257号線	大字戸塚 字下台 4660番5地先	大字戸塚 字下台 4658番地先		0.9	34.7
戸 塚 第258号線	大字戸塚 字下台 4698番地先	大字戸塚 字下台 4665番地先		2.7	133.9
戸 塚 第259号線	大字戸塚 字下台 4746番地先	大字戸塚 字下台 4702番地先		2.7	51.8
戸 塚 第260号線	大字戸塚 字下台 4792番4地先	大字戸塚 字下台 4783番2地先		0.9	66.6
戸 塚 第261号線	大字戸塚 字下台 4752番5地先	大字戸塚 字下台 4778番地先		0.9	62.3
戸 塚 第262号線	大字戸塚 字下台 4685番地先	大字戸塚 字下台 4748番地先		1.8	93.0

路線名	起 点	終 点	重 要 な 経 過 地	幅 員 (m)	延 長 (m)
戸 塚 第305号線	大字西立野 字中道 652番1地先	大字西立野 字道上 679番11地先		6.0~14.2	611.7
戸 塚 第308号線	大字戸塚 字立山 4290番3地先	大字戸塚 字立山 4341番地先		1.8	93.0
戸 塚 第309号線	大字戸塚 字立山 4354番1地先	大字戸塚 字下台 4426番1地先		2.7	303.2
戸 塚 第310号線	大字戸塚 字下台 4537番地先	大字戸塚 字下台 4446番1地先		1.8	322.4
戸 塚 第311号線	大字戸塚 字下台 4519番1地先	大字戸塚 字下台 4508番地先		0.9~1.8	282.7
戸 塚 第312号線	大字戸塚 字下台 4562番1地先	大字戸塚 字下台 4537番地先		1.8	20.3
戸 塚 第323号線	大字戸塚 字立山 4129番1地先	大字戸塚 字立山 4127番1地先		1.8	40.7
戸 塚 第324号線	大字戸塚 字立山 4118番地先	大字戸塚 字立山 4112番地先		1.8	8.8
戸 塚 第325号線	大字戸塚 字立山 4112番地先	大字戸塚 字立山 4107番地先		1.8	61.4
戸 塚 第326号線	大字戸塚 字立山 4100番1地先	大字戸塚 字立山 4132番1地先		1.8~4.0	248.7
戸 塚 第327号線	大字戸塚 字立山 4136番地先	大字戸塚 字立山 4155番1地先		0.9~1.8	82.0
戸 塚 第328号線	大字戸塚 字立山 4151番地先	大字戸塚 字立山 4155番1地先		3.6	38.8
戸 塚 第329号線	大字戸塚 字立山 4155番2地先	大字戸塚 字立山 5046番2地先		3.6	50.8
戸 塚 第330号線	大字戸塚 字立山 4147番1地先	大字戸塚 字立山 4169番地先		3.6	126.6
戸 塚 第331号線	大字戸塚 字立山 4100番1地先	大字戸塚 字下台 4583番1地先		8.0	752.8

路線名	起 点	終 点	重 要 な 経 過 地	幅 員 (m)	延 長 (m)
戸 塚 第332号線	大字戸塚 字立山 4410番地先	大字戸塚 字立山 4210番地先		3.6	138.7
戸 塚 第333号線	大字戸塚 字立山 4215番地先	大字戸塚 字立山 4088番2地先		0.9	143.2
戸 塚 第334号線	大字戸塚 字立山 4091番地先	大字戸塚 字立山 4064番地先		0.9	83.1
戸 塚 第335号線	大字戸塚 字立山 4097番1地先	大字戸塚 字立山 4094番1地先		3.6	55.6
戸 塚 第336号線	大字戸塚 字立山 4098番地先	大字戸塚 字立山 4097番1地先		1.8	44.3
戸 塚 第337号線	大字戸塚 字立山 4098番地先	大字戸塚 字立山 4091番地先		3.6	181.4
戸 塚 第338号線	大字戸塚 字立山 4038番地先	大字戸塚 字立山 4039番1地先		1.8	27.4
戸 塚 第339号線	大字戸塚 字立山 4005番1地先	大字戸塚 字立山 4019番1地先		1.8	296.1
戸 塚 第340号線	大字戸塚 字立山 4007番3地先	大字戸塚 字立山 4287番地先		3.6~6.0	569.1
戸 塚 第341号線	大字戸塚 字立山 4080番地先	大字戸塚 字立山 4363番地先		4.0~6.0	309.0
戸 塚 第342号線	大字戸塚 字立山 4311番地先	大字戸塚 字立山 4310番地先		1.8	35.0
戸 塚 第343号線	大字戸塚 字立山 4309番地先	大字戸塚 字立山 4310番地先		1.8	14.6
戸 塚 第344号線	大字戸塚 字立山 4319番地先	大字戸塚 字立山 4318番1地先		1.8	29.8
戸 塚 第345号線	大字戸塚 字立山 4305番地先	大字戸塚 字立山 4325番地先		1.8	149.2
戸 塚 第346号線	大字戸塚 字立山 4229番1地先	大字戸塚 字下台 4426番1地先		1.8	397.8

路線名	起 点	終 点	重 要 経 過 地	幅 員 (m)	延 長 (m)
戸 塚 第347号線	大字戸塚 字立山 4250番2地先	大字戸塚 字立山 4259番地先		0.9~1.8	120.4
戸 塚 第348号線	大字長蔵新田字道内 304番2地先	大字戸塚 字立山 4247番2地先		3.6~4.5	257.7
戸 塚 第349号線	大字戸塚 字立山 4008番地先	大字西立野 字中道 649番2地先		3.6	517.9

					延長合計 (m)
廃止路線合計					9671.9

廃止路線位置概図



凡例

- 水路
- 自転車歩行者専用道路

