1：2,500

特定生産緑地指定図　１８／２４

令和七年十一月調製

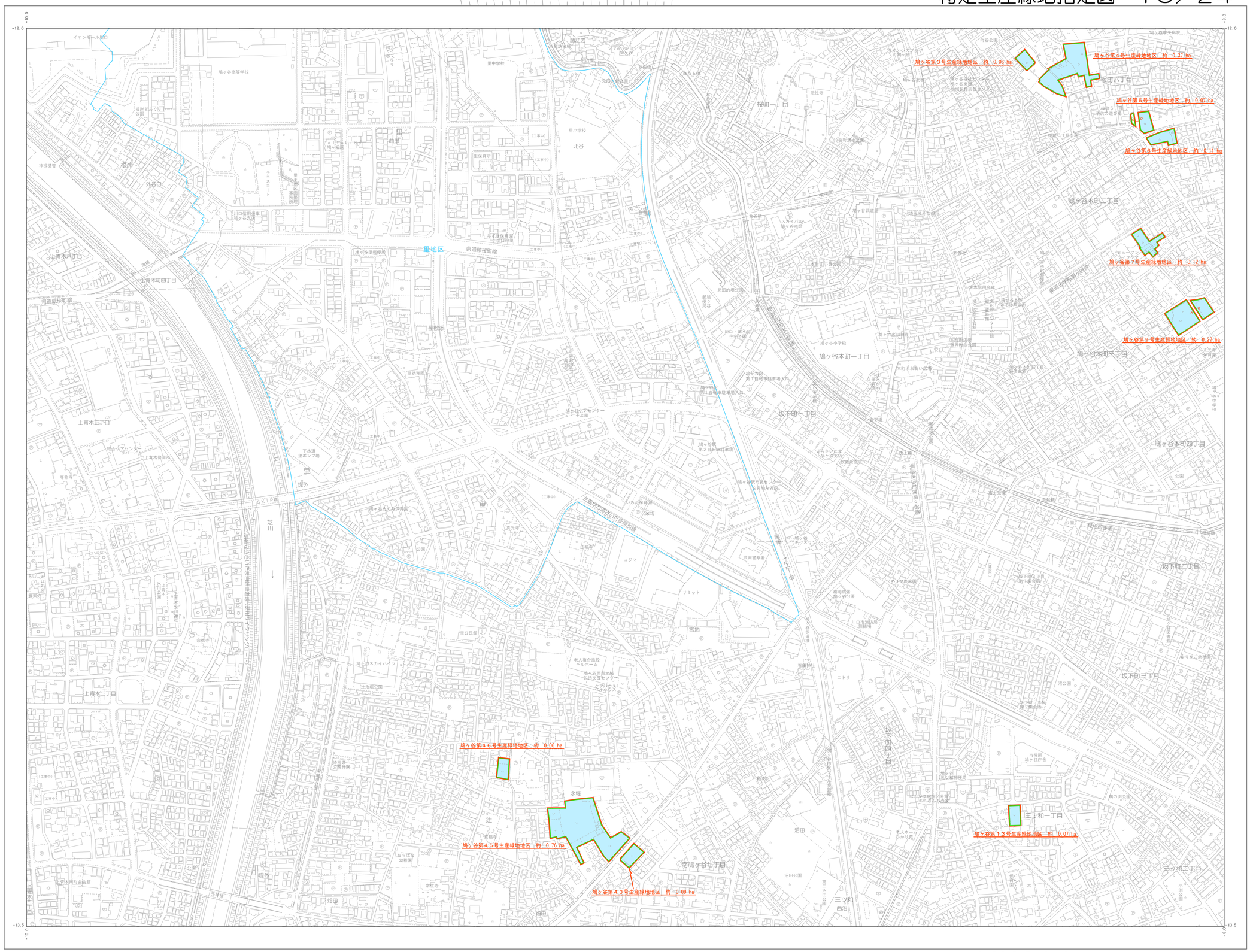

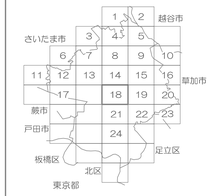



座標系は平成１４年度国土交通省告示第９号の規定による第９区座標系
設計図書メルカトル図法
図郭に表示してある座標値はキロメートル単位
方眼は０．５キロメートル間隔
高さの基準は東京湾の平均海面
等高線の間隔は２メートル
平面直角座標は世界測地系（測地成果２０１１）による。

凡　例
生産緑地地区
特定生産緑地新規指定区域
特定生産緑地既指定区域

平成２４年修正　　撮影　令和３年１月
令和３年修正　　現調　令和３年８月

1：2,500

0　50　100　200　300　400　500

「この測量成果は、国土地理院長の助言を受けて得たものである。
（承認番号）平２４　関公　第２２３号」
「この測量成果は、国土地理院長の助言を得て同院所管の測量成果を使用して得たものである（承認番号）平３　関公　第２０６号」

著作権所有兼発行者　川　口　市
許可なく複製を禁ずる