1:2,500

生産緑地地区計画図　２４／２４

令和七年十一月調製

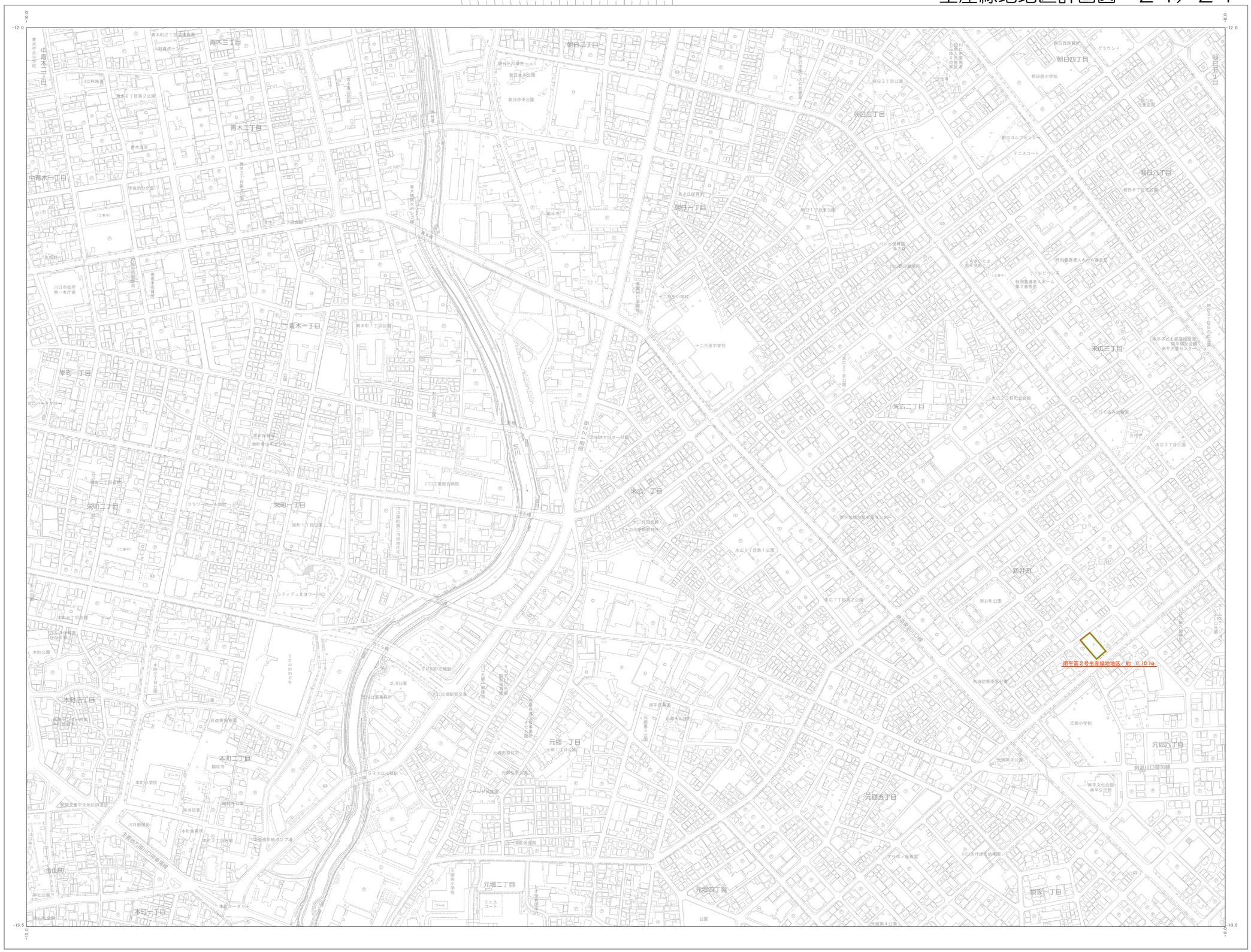

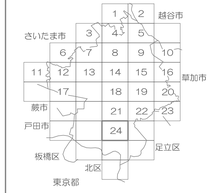

記号



座標系は平成１４年度国土交通省告示第９号の規定による第９区座標系
投影は横メルカル卜図法
図形に表示してある座標値はキロメートル単位
方眼は０．５キロメートル間隔
高さの基準は東京湾の平均海面
等高線の間隔は２メートル
平面直角座標値は世界測地系（測地成果２０１１）による。

凡　例	
	生産緑地地区

平成２４年修正　撮影　令和３年１月
令和３年修正　現況　令和３年８月

1:2,500

0 50 100 200 300 400 500

「この測量成果は、国土地理院長の助言を受けて得たものである。
（助言番号）平２４　関公　第２２３号」
「この測量成果は、国土地理院長の助言を得て同院所管の測量成果を
使用して得たものである（承認番号）平３　関公　第２０６号」

著作権所有兼発行者　川　口　市
許可なく複製を禁ずる