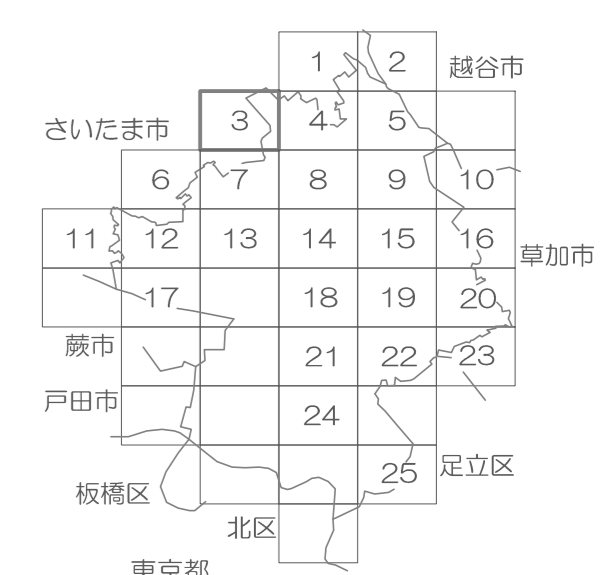
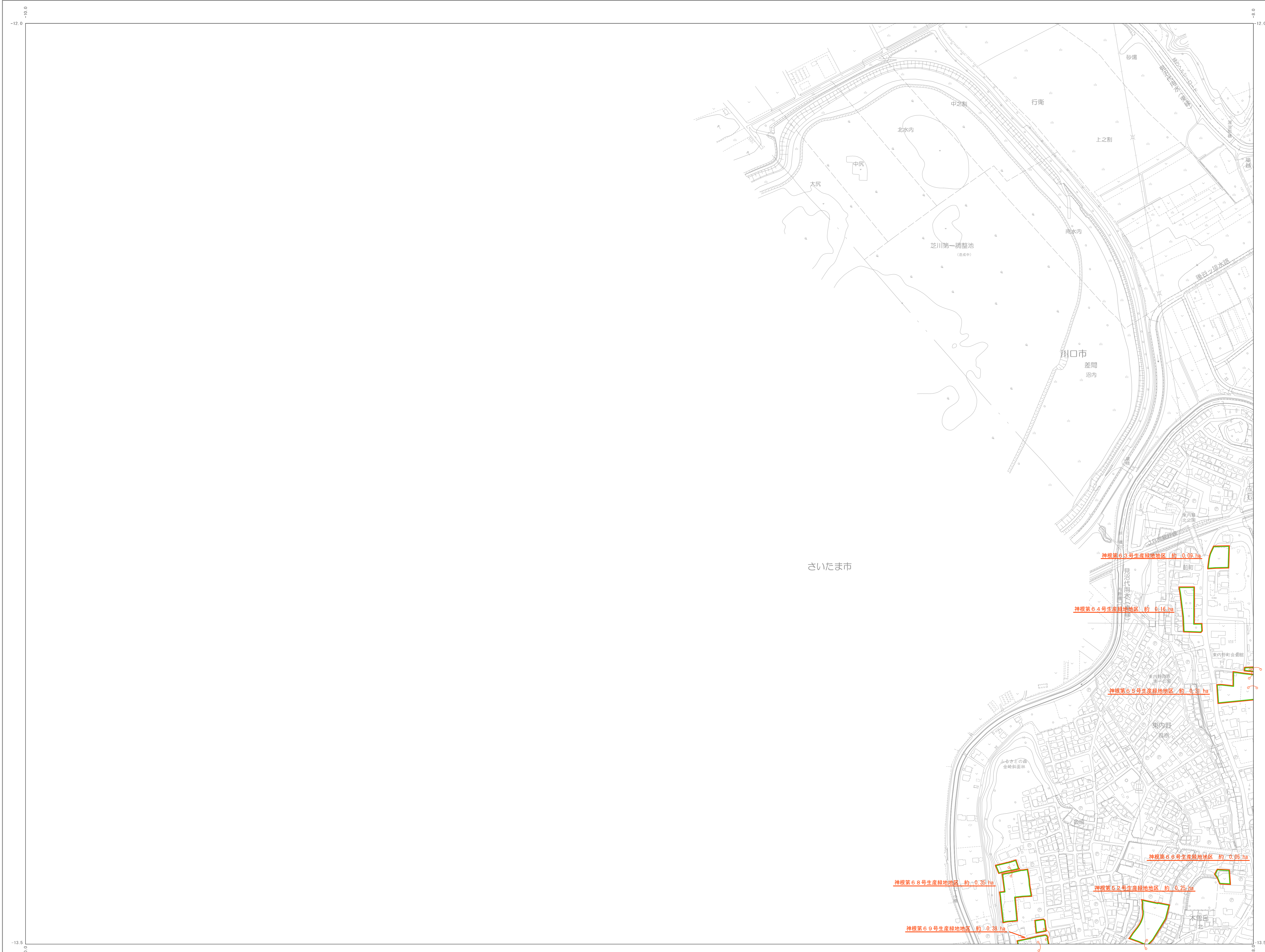


1:2,500

生産緑地地区計画図 3/25

令和五年十一月調製

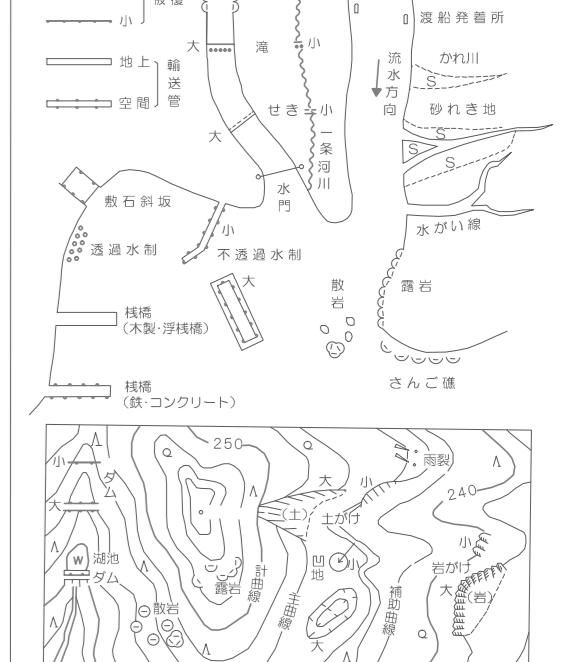
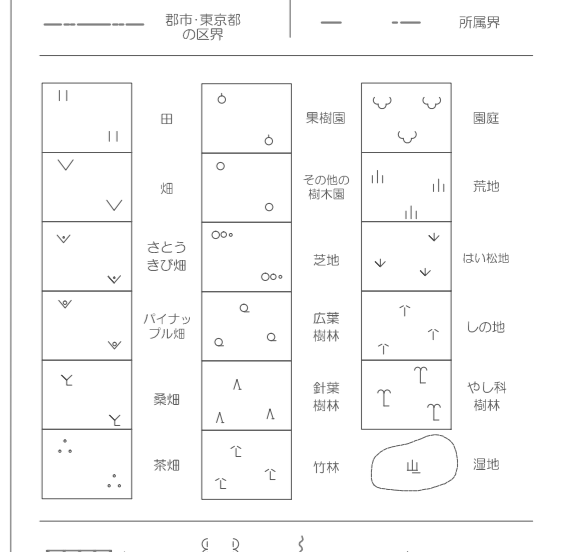


記号

□	区界線	A 25.0	三 角 点
□	界線	B 25.0	四 角 点
□	界線	C 25.0	五 角 点
□	界線	D 25.0	六 角 点
□	界線	E 25.0	七 角 点
□	界線	F 25.0	八 角 点
□	界線	G 25.0	九 角 点
□	界線	H 25.0	十 角 点
□	界線	I 25.0	十一 角 点
□	界線	J 25.0	十二 角 点

△	測量点	△	角点
▽	測量点	▽	角点
◇	測量点	◇	角点
○	測量点	○	角点
×	測量点	×	角点
+	測量点	+	角点
×	測量点	×	角点
+	測量点	+	角点
○	測量点	○	角点
×	測量点	×	角点
+	測量点	+	角点
○	測量点	○	角点
×	測量点	×	角点
+	測量点	+	角点
○	測量点	○	角点
×	測量点	×	角点
+	測量点	+	角点
○	測量点	○	角点
×	測量点	×	角点
+	測量点	+	角点
○	測量点	○	角点
×	測量点	×	角点
+	測量点	+	角点
○	測量点	○	角点
×	測量点	×	角点
+	測量点	+	角点

---	境界線	---	境界線
---	境界線	---	境界線
---	境界線	---	境界線
---	境界線	---	境界線
---	境界線	---	境界線
---	境界線	---	境界線
---	境界線	---	境界線
---	境界線	---	境界線
---	境界線	---	境界線
---	境界線	---	境界線
---	境界線	---	境界線
---	境界線	---	境界線
---	境界線	---	境界線
---	境界線	---	境界線



境界線は平成14年度国土交通省告示第9号の規定による。境界線はメートル単位で表示する。境界線にはメートル単位の角は0.5メートル未満。図面に表示してある境界線の白線は10秒角。高さの境界線は等高線の平均角。境界線の間隔は2メートル。境界線の間隔は、世界測地系による。

凡 例

□	生産緑地地区
---	--------

