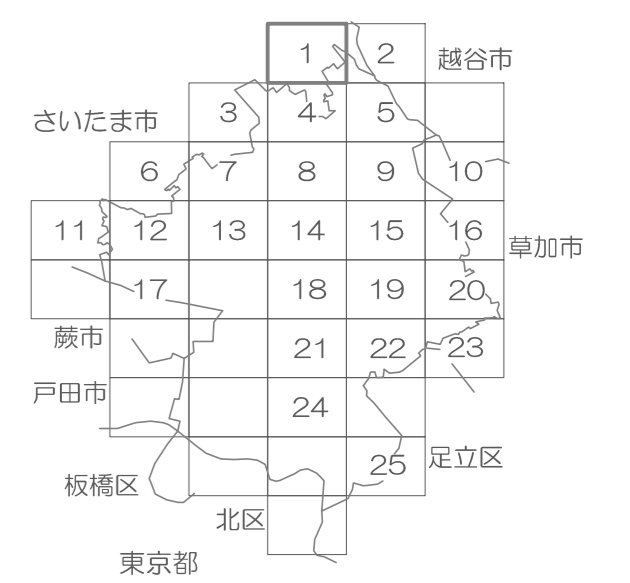
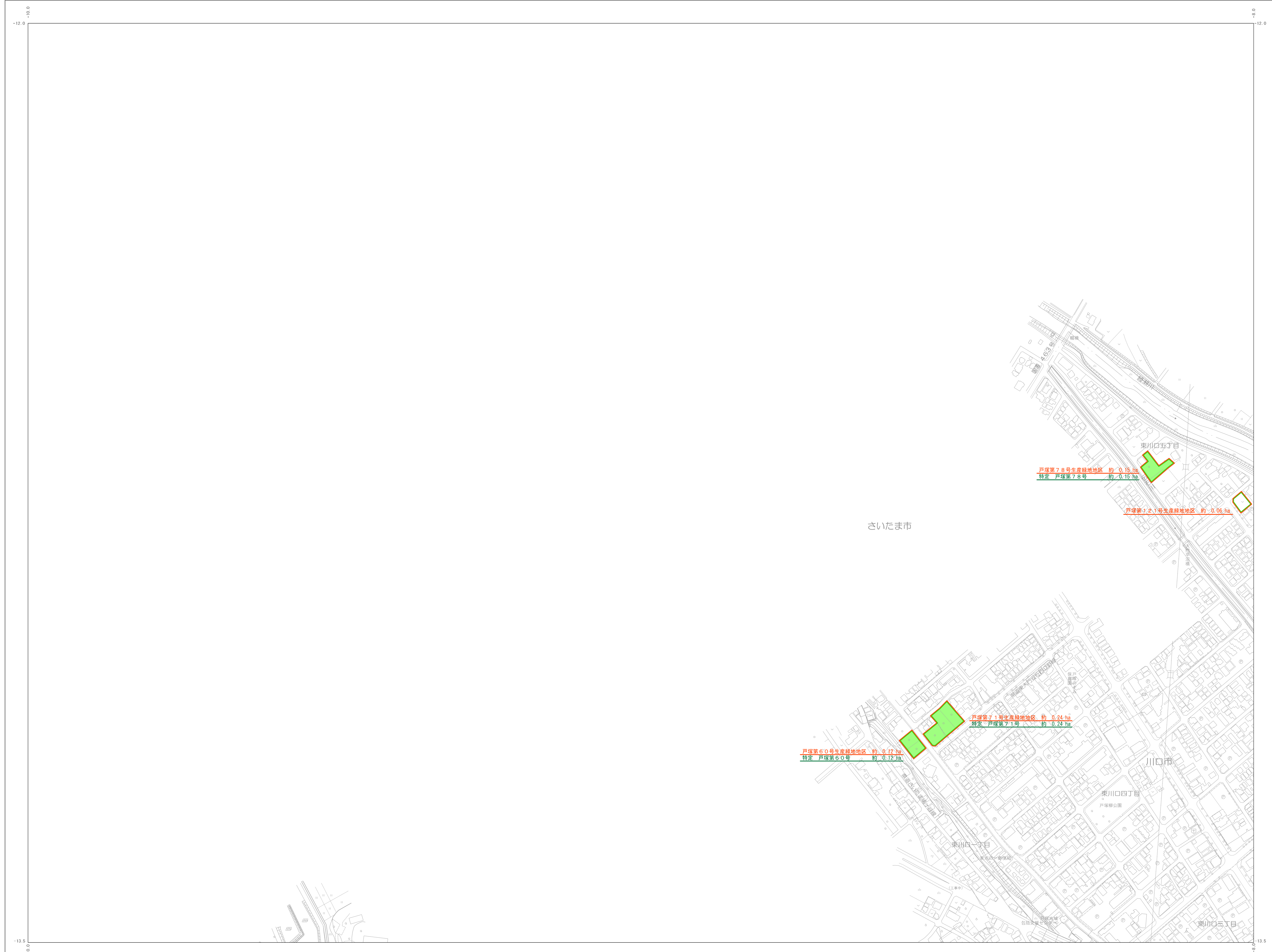


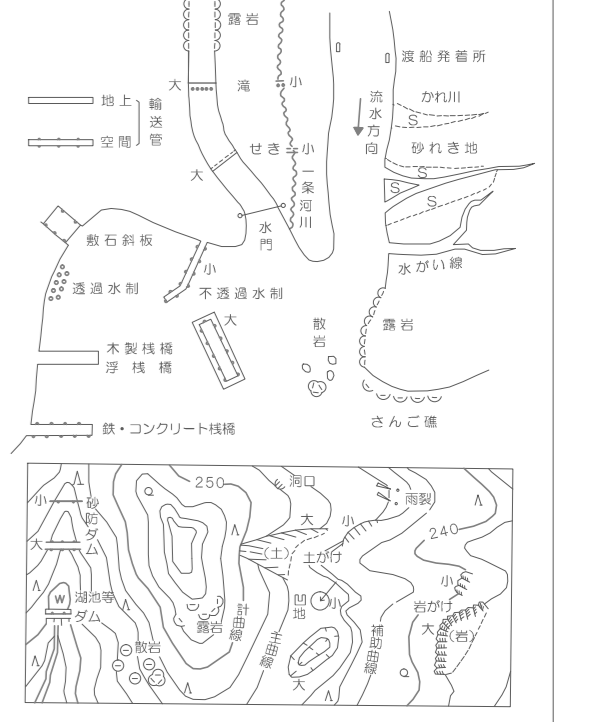
令和五年十一月調製



記号	
普通建物	A25.6 三男点
変り建物	B25.6 赤点
普通無屋根	C25.6 住宅用地
変り無屋根	D25.6 住宅用地
普通建物	E25.6 住宅用地
変り建物	F25.6 住宅用地

△	山	▽	山
△	山	▽	山
△	山	▽	山
△	山	▽	山
△	山	▽	山
△	山	▽	山
△	山	▽	山
△	山	▽	山
△	山	▽	山
△	山	▽	山
△	山	▽	山
△	山	▽	山
△	山	▽	山
△	山	▽	山
△	山	▽	山
△	山	▽	山

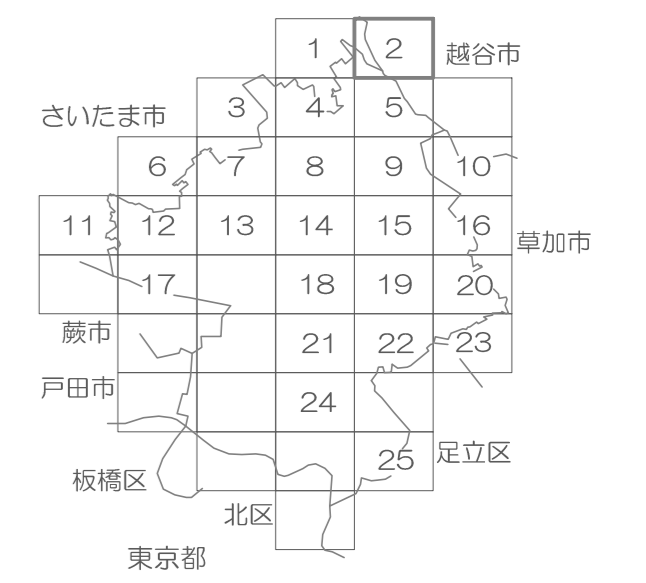
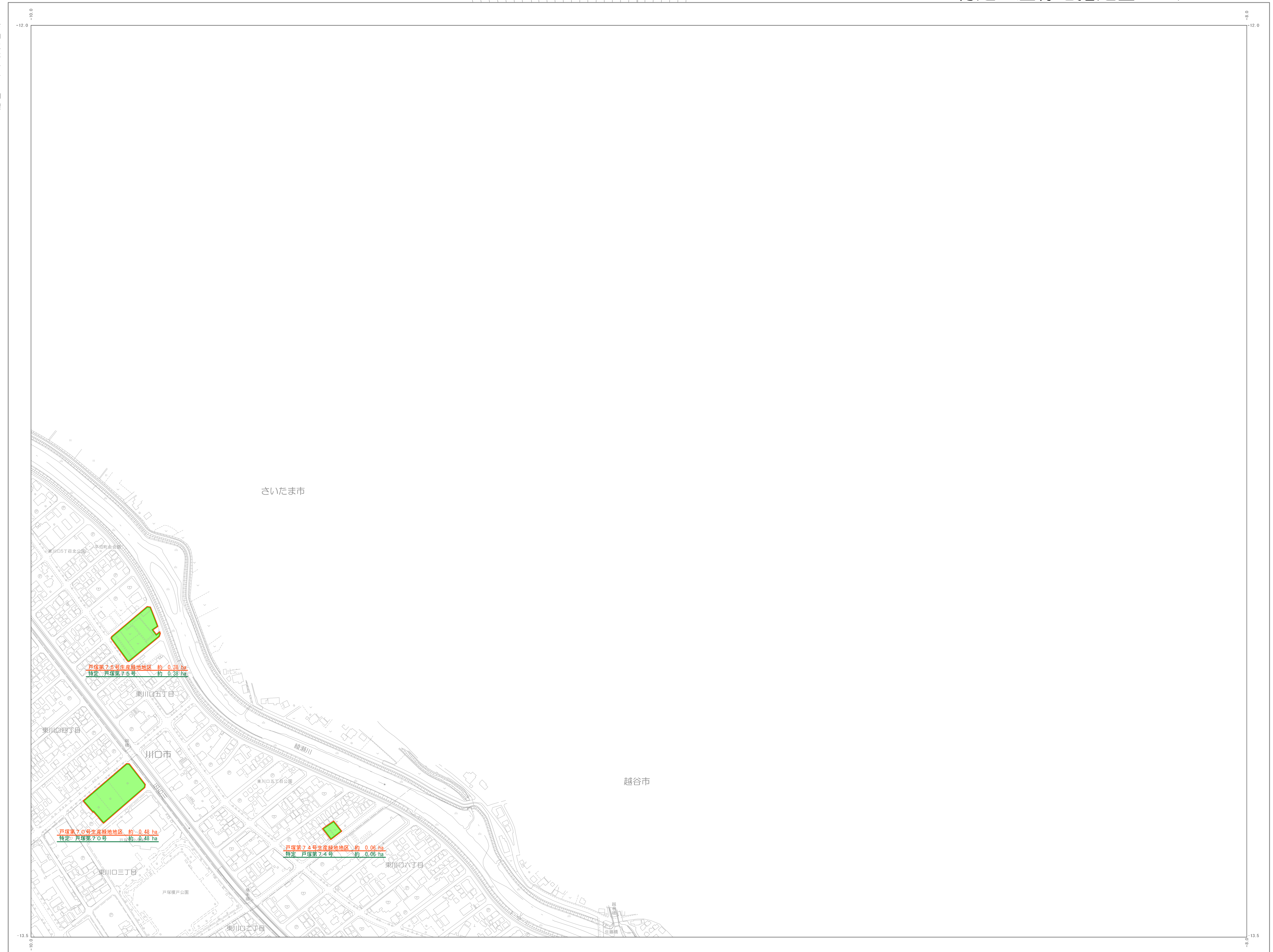
—	区界	—	境界線
—	町界	—	境界線
—	大字界	—	境界線
—	大字界	—	境界線
—	大字界	—	境界線
—	大字界	—	境界線
—	大字界	—	境界線
—	大字界	—	境界線
—	大字界	—	境界線
—	大字界	—	境界線
—	大字界	—	境界線



標高は平成14年度国土交通省各府県庁舎の測定による実測標高
投影はメルカトル法
図中に表示してある標高はメートル単位
方向は、5メートル間隔
高さの基準は安海道の平均海面
等高線の間隔は2メートル
平面積は指定区域の面積(指定区域2011)による。

凡 例	
	生産緑地地区
	特定生産緑地区域

令和五年十一月調製



記号

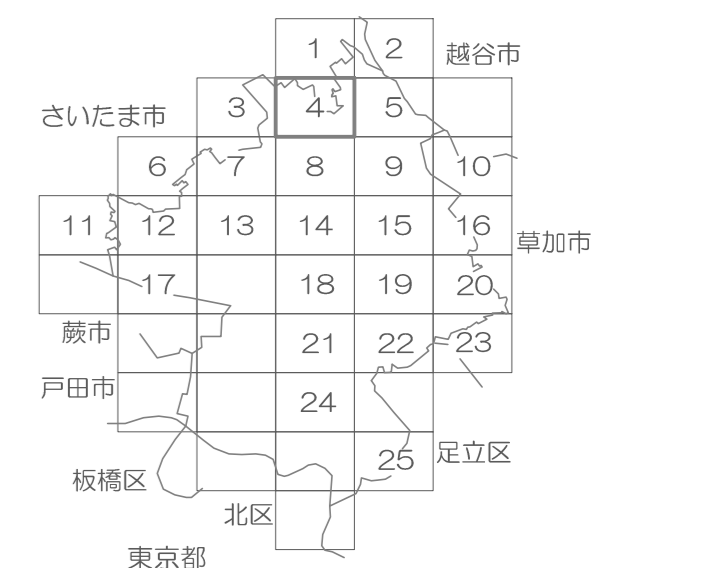
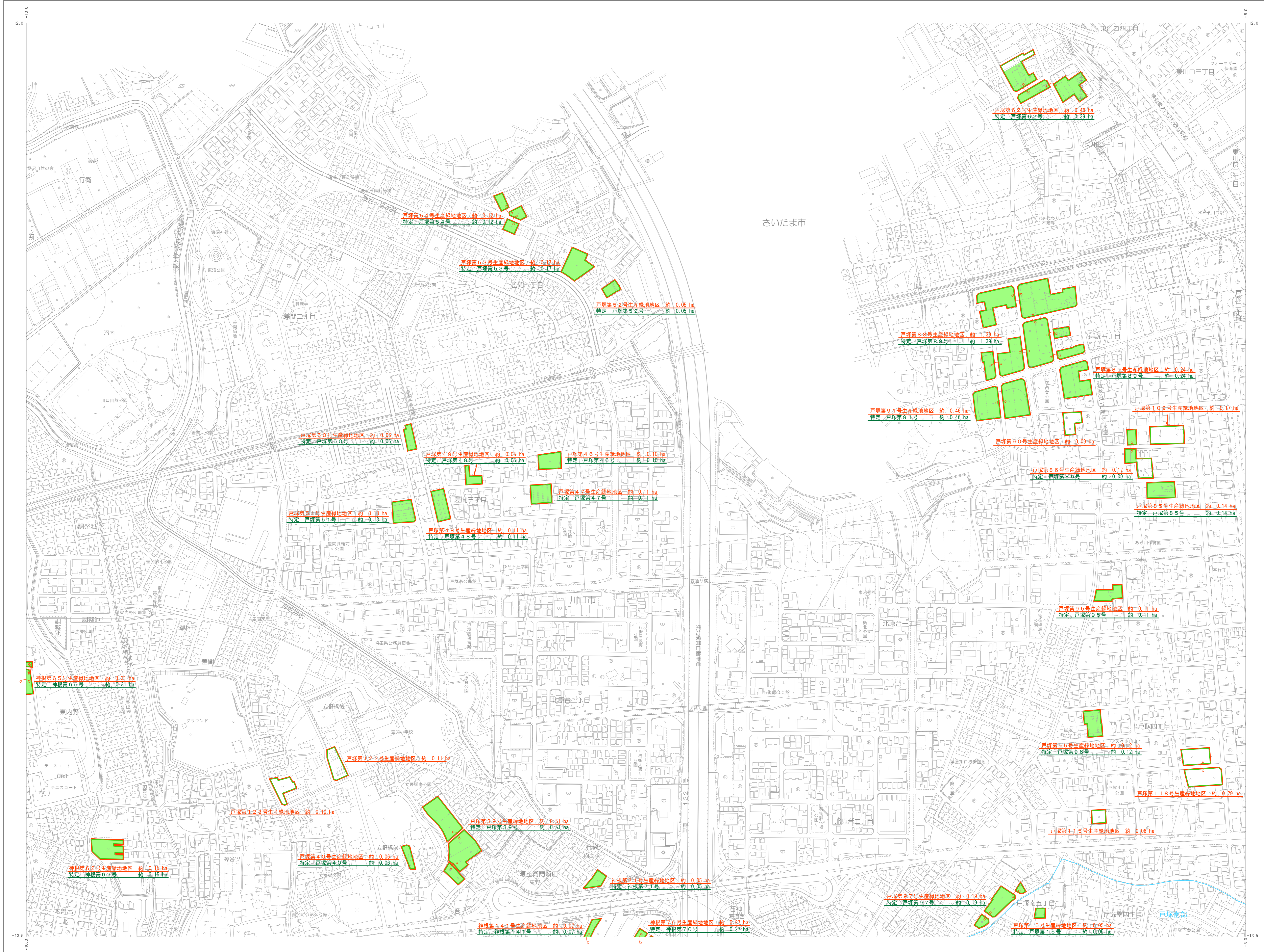
■	普通緑地	A-25.6	三芳点
□	整ちり遊歩	B-25.6	表
○	普通農産物	C-25.6	三芳点
△	整ちり遊歩	D-25.6	三芳点
◇	普通農産物	E-25.6	三芳点
○	普通農産物	F-25.6	三芳点
△	普通農産物	G-25.6	三芳点
◇	普通農産物	H-25.6	三芳点
○	普通農産物	I-25.6	三芳点
△	普通農産物	J-25.6	三芳点
◇	普通農産物	K-25.6	三芳点
○	普通農産物	L-25.6	三芳点
△	普通農産物	M-25.6	三芳点
◇	普通農産物	N-25.6	三芳点
○	普通農産物	O-25.6	三芳点
△	普通農産物	P-25.6	三芳点
◇	普通農産物	Q-25.6	三芳点
○	普通農産物	R-25.6	三芳点
△	普通農産物	S-25.6	三芳点
◇	普通農産物	T-25.6	三芳点
○	普通農産物	U-25.6	三芳点
△	普通農産物	V-25.6	三芳点
◇	普通農産物	W-25.6	三芳点
○	普通農産物	X-25.6	三芳点
△	普通農産物	Y-25.6	三芳点
◇	普通農産物	Z-25.6	三芳点

凡例

■	生産緑地地区
■	特定生産緑地区域



令和五年十一月調製



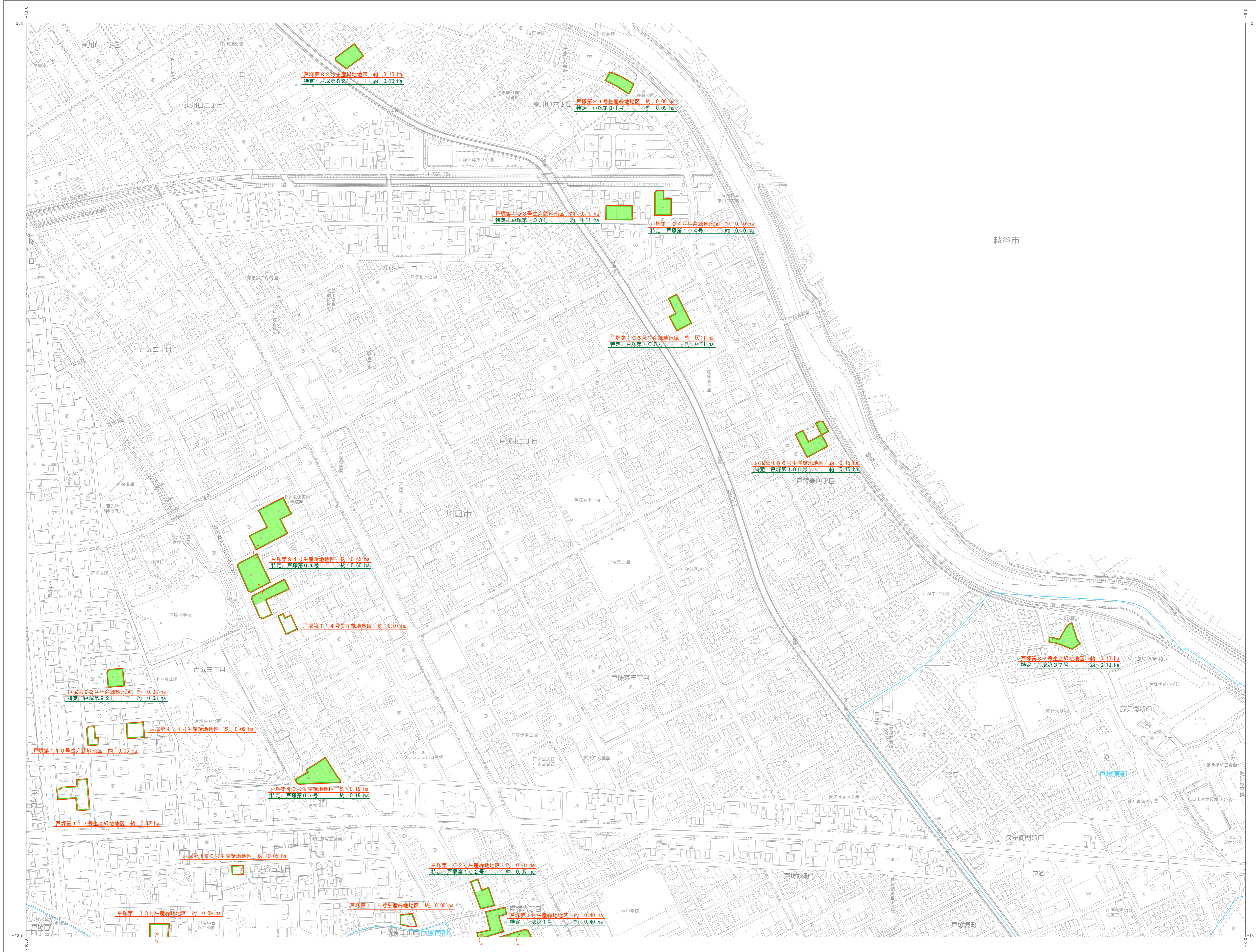
凡例

生産緑地地区	特定生産緑地
--------	--------

記号

道路	河川	公園	学校	駅	公共施設	その他
（Symbol）	（Symbol）	（Symbol）	（Symbol）	（Symbol）	（Symbol）	（Symbol）

令和五年十一月調製



記号

普通建物	A25.6 三井点
壁5.5建物	B25.62 水産点
普通無壁建物	C25.6 貯蓄地
壁5.5無壁建物	D25.6 住宅用地
	E25.62 住宅用地
	F25.6 住宅用地
	G25.6 住宅用地
	H25.6 住宅用地
	I25.6 住宅用地
	J25.6 住宅用地
	K25.6 住宅用地
	L25.6 住宅用地
	M25.6 住宅用地
	N25.6 住宅用地
	O25.6 住宅用地
	P25.6 住宅用地
	Q25.6 住宅用地
	R25.6 住宅用地
	S25.6 住宅用地
	T25.6 住宅用地
	U25.6 住宅用地
	V25.6 住宅用地
	W25.6 住宅用地
	X25.6 住宅用地
	Y25.6 住宅用地
	Z25.6 住宅用地

凡例

生産緑地地区	生産緑地地区
特定生産緑地区域	特定生産緑地区域