特定生産緑地指定図　６／２５

1:2,500

令和五年十一月調製

記号

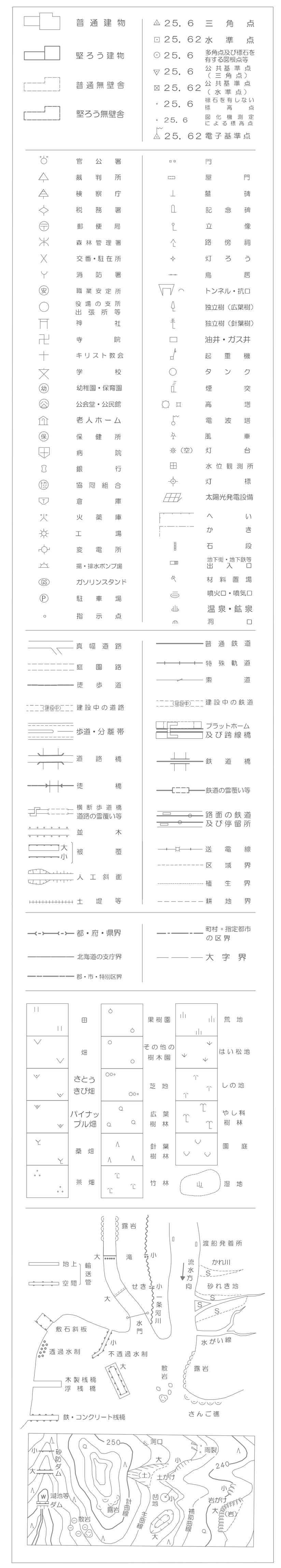

座標系は平成１４年度国土交通省告示第９号の規定による第Ⅸ座標系
投影は横メルカルト図法
図郭に表示してある座標値はキロメートル単位
方眼は０．５キロメートル間隔
高さの基準は東京湾の平均海面
等高線の間隔は２メートル
平面直角座標値は世界測地系（測地成果２０１１）による。

凡	例
（赤・緑枠）	生産緑地地区
（緑塗り）	特定生産緑地区域

平成２４年修正　撮影　令和３年１月
令和３年修正　現調　令和３年８月

1:2,500

0　50　100　200　300　400　500

「この測量成果は、国土地理院長の助言を受けて得たものである。
（助言番号）平２４　関公　第２２３号」
「この測量成果は、国土地理院長の助言を得て同院所管の測量成果を使用して得たものである（承認番号）平３　関公　第２０６号」

著作権所有兼発行者　川　口　市
許可なく複製を禁ずる

1:2,500

特定生産緑地指定図　７／２５

令和五年十一月調製

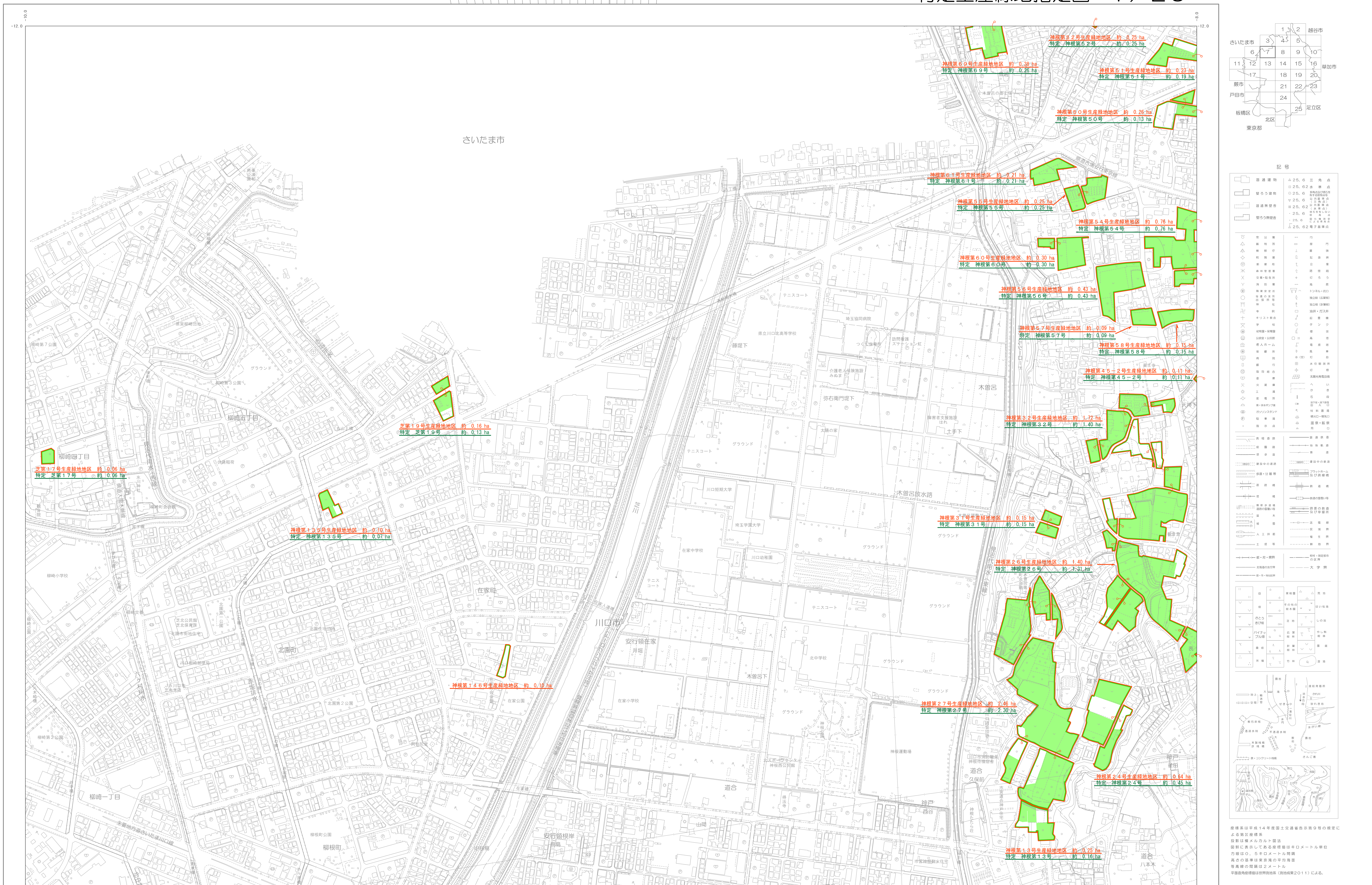

凡例	
（赤枠）	生産緑地地区
（緑色）	特定生産緑地区域

平成２４年修正　撮影　令和３年１月
令和３年修正　現地調査　令和３年８月

1:2,500

「この測量成果は、国土地理院長の助言を受けて得たものである。（助言番号）平２４　関公　第２２３号」
「この測量成果は、国土地理院長の助言を得て同院所管の測量成果を使用して得たものである（承認番号）平３　関公　第２０６号」

著作権所有兼発行者　川口市
許可なく複製を禁ずる

1：2,500

特定生産緑地指定図　8／25

令和五年十一月調製

神根第５１号生産緑地地区　約　0.23 ha
特定　神根第５１号　約　0.19 ha

神根第１４７号生産緑地地区　約　0.17 ha

神根第５０号生産緑地地区　約　0.28 ha
特定　神根第５０号　約　0.13 ha

神根第５３号生産緑地地区　約　0.07 ha
特定　神根第５３号　約　0.07 ha

神根第５４号生産緑地地区　約　0.75 ha
特定　神根第５４号　約　0.76 ha

神根第４７号生産緑地地区　約　0.06 ha
特定　神根第４７号　約　0.06 ha

神根第４６号生産緑地地区　約　0.21 ha
特定　神根第４６号　約　0.21 ha

神根第４５－１号生産緑地地区　約　0.47 ha
特定　神根第４５－１号　約　0.34 ha

神根第４５－２号生産緑地地区　約　0.11 ha
特定　神根第４５－２号　約　0.11 ha

神根第３８号生産緑地地区　約　2.10 ha
特定　神根第３８号　約　0.02 ha

神根第３５－１号生産緑地地区　約　1.20 ha
特定　神根第３５－１号　約　1.20 ha

神根第３５－２号生産緑地地区　約　0.15 ha
特定　神根第３５－２号　約　0.15 ha

神根第３７号生産緑地地区　約　0.12 ha
特定　神根第３７号　約　0.12 ha

神根第３６号生産緑地地区　約　0.07 ha
神根第３６号生産緑地地区　約　0.07 ha

神根第１４５号生産緑地地区　約　0.13 ha

神根第２６号生産緑地地区　約　1.40 ha
特定　神根第２６号　約　1.31 ha

神根第１５号生産緑地地区　約　0.17 ha
特定　神根第１５号　約　0.08 ha

神根第１９号生産緑地地区　約　0.08 ha
特定　神根第１９号　約　0.08 ha

神根第１８号生産緑地地区　約　0.09 ha
特定　神根第１８号　約　0.09 ha

神根第２０号生産緑地地区　約　0.06 ha
特定　神根第２０号　約　0.06 ha

神根第２１号生産緑地地区　約　0.13 ha
特定　神根第２１号　約　0.13 ha

神根第２２号生産緑地地区　約　0.10 ha

神根第２３号生産緑地地区　約　0.27 ha
特定　神根第２３号　約　0.22 ha

神根第９０号生産緑地地区　約　0.20 ha

神根第３９号生産緑地地区　約　0.11 ha
特定　神根第３９号　約　0.11 ha

神根第４０号生産緑地地区　約　0.11 ha
特定　神根第４０号　約　0.11 ha

神根第４２号生産緑地地区　約　0.09 ha
特定　神根第４２号　約　0.09 ha

神根第５２号生産緑地地区　約　0.30 ha
特定　神根第５２号　約　0.05 ha

神根第８６号生産緑地地区　約　0.22 ha
特定　神根第８６号　約　0.22 ha

神根第８９号生産緑地地区　約　0.24 ha
特定　神根第８９号　約　0.24 ha

神根第９３号生産緑地地区　約　0.07 ha
特定　神根第９３号　約　0.06 ha

神根第９６－１号生産緑地地区　約　0.28 ha
特定　神根第９６－１号　約　0.28 ha

神根第９６－２号生産緑地地区　約　0.06 ha
特定　神根第９６－２号　約　0.06 ha

神根第９９号生産緑地地区　約　0.05 ha
特定　神根第９９号　約　0.05 ha

神根第７８－２号生産緑地地区　約　0.64 ha
特定　神根第７８－２号　約　0.64 ha

神根第８０号生産緑地地区　約　0.12 ha

神根第８１号生産緑地地区　約　0.10 ha
特定　神根第８１号　約　0.10 ha

神根第８２号生産緑地地区　約　0.13 ha
特定　神根第８２号　約　0.13 ha

神根第８４号生産緑地地区　約　0.07 ha

神根第７８－１号生産緑地地区　約　1.25 ha
特定　神根第７８－１号　約　1.25 ha

神根第７９号生産緑地地区　約　0.17ha
特定　神根第７９号　約　0.17ha

神根第７７－２号生産緑地地区　約　0.83 ha
特定　神根第７７－２号　約　0.74 ha

神根第７６号生産緑地地区　約　0.28 ha
特定　神根第７６号　約　0.28 ha

神根第７５号生産緑地地区　約　2.46 ha
特定　神根第７５号　約　2.14 ha

神根第１４１号生産緑地地区　約　0.07 ha
特定　神根第１４１号　約　0.07 ha

神根第７０号生産緑地地区　約　0.27 ha
特定　神根第７０号　約　0.27 ha

神根第１０２号生産緑地地区　約　0.06 ha
特定　神根第１０２号　約　0.06 ha

神根第１０１号生産緑地地区　約　0.06 ha
特定　神根第１０１号　約　0.06 ha

神根第１０４号生産緑地地区　約　0.10 ha

神根第１０５号生産緑地地区　約　0.06 ha

神根第１００号生産緑地地区　約　0.14 ha
特定　神根第１００号　約　0.14 ha

神根第１０６号生産緑地地区　約　0.17 ha
特定　神根第１０６号　約　0.17 ha

神根第１０７号生産緑地地区　約　0.07 ha
特定　神根第１０７号　約　0.07 ha

神根第１３８号生産緑地地区　約　0.06 ha
特定　神根第１３８号　約　0.06 ha

神根第１０８号生産緑地地区　約　0.22 ha
特定　神根第１０８号　約　0.10 ha

神根第１１２号生産緑地地区　約　0.77 ha
特定　神根第１１２号　約　0.77 ha

神根第１０９号生産緑地地区　約　0.11 ha
特定　神根第１０９号　約　0.11 ha

神根第１１０号生産緑地地区　約　0.07 ha

神根第１１１号生産緑地地区　約　0.11 ha
特定　神根第１１１号　約　0.11 ha

神根第１１３号生産緑地地区　約　0.07 ha
特定　神根第１１３号　約　0.07 ha

神根第１１４号生産緑地地区　約　0.20 ha

神根第１１６号生産緑地地区　約　0.06 ha
特定　神根第１１６号　約　0.06 ha

戸塚第１４号生産緑地地区　約　0.06 ha
特定　戸塚第１４号　約　0.06 ha

戸塚第２９号生産緑地地区　約　0.06 ha

戸塚第１０８号生産緑地地区　約　0.09 ha

戸塚第２１号生産緑地地区　約　0.14 ha
特定　戸塚第２１号　約　0.14 ha

戸塚第２８号生産緑地地区　約　0.17 ha
特定　戸塚第２８号　約　0.17 ha

戸塚第２３号生産緑地地区　約　0.24 ha
特定　戸塚第２３号　約　0.24 ha

戸塚第２７号生産緑地地区　約　0.12 ha
特定　戸塚第２７号　約　0.12 ha

越谷市　さいたま市　草加市　蕨市　戸田市　板橋区　足立区　北区　東京都

記号

座標系は平成14年度国土交通省告示第9号の規定による第Ⅸ座標系
投影は横メルカトル図法
図郭に表示してある座標値は十口メートル単位
方眼は0、5十口メートル間隔
高さの基準は東京湾の平均海面
等高線の間隔は２メートル
平面直角座標値は世界測地系（測地成果2011）による。

凡　例	
	生産緑地地区
	特定生産緑地区域

平成２４年修正　撮影　令和３年１月
令和３年修正　調製　令和３年８月

1：2,500

「この測量成果は、国土地理院長の承認を受けて得たものである。
（承認番号）平２４　関公　第２２３号）
「この測量成果は、国土地理院長の承認を得て同院所管の測量成果を使用して得たものである（承認番号）平３　関公　第２０６号）

著作権所有兼発行者　川　口　市
許可なく複製を禁ずる

1：2,500

特定生産緑地指定図　９／２５

令和五年十一月調製

戸塚第１１３号生産緑地地区　約　0.09 ha
戸塚第９９号生産緑地地区　約　0.05 ha
特定　戸塚第９９号　約　0.05 ha
戸塚第９８号生産緑地地区　約　0.06 ha
特定　戸塚第９８号　約　0.06 ha
戸塚第５号生産緑地地区　約　0.05 ha
特定　戸塚第５号　約　0.05 ha
戸塚第６号生産緑地地区　約　0.18 ha
特定　戸塚第６号　約　0.18 ha
戸塚第７号生産緑地地区　約　0.11 ha
特定　戸塚第７号　約　0.11 ha
戸塚第４号生産緑地地区　約　0.05 ha
特定　戸塚第４号　約　0.05 ha
戸塚第２号生産緑地地区　約　0.07 ha
特定　戸塚第２号　約　0.07 ha
戸塚第１１７号生産緑地地区　約　0.19 ha
戸塚第１号生産緑地地区　約　0.40 ha
特定　戸塚第１号　約　0.40 ha
戸塚第３１号生産緑地地区　約　0.20 ha
特定　戸塚第３１号　約　0.20 ha
戸塚第３２号生産緑地地区　約　0.09 ha
特定　戸塚第３２号　約　0.09 ha
戸塚第３０号生産緑地地区　約　0.10 ha
特定　戸塚第３０号　約　0.10 ha
安行第１４５号生産緑地地区　約　0.29 ha
特定　安行第１４５号　約　0.29 ha
安行第１４６号生産緑地地区　約　0.60 ha
特定　安行第１４６号　約　0.59 ha
戸塚第２２号生産緑地地区　約　0.18 ha
特定　戸塚第２２号　約　0.18 ha
神根第１１６号生産緑地地区　約　0.06 ha
特定　神根第１１６号　約　0.06 ha
安行第１４３号生産緑地地区　約　0.08 ha
特定　安行第１４３号　約　0.08 ha
安行第１４２−２号生産緑地地区　約　0.10 ha
特定　安行第１４２−２号　約　0.10 ha
安行第１４２−１号生産緑地地区　約　0.10 ha
特定　安行第１４２−１号　約　0.10 ha
安行第１３４号生産緑地地区　約　0.06 ha
安行第１２０号生産緑地地区　約　0.41 ha
特定　安行第１２０号　約　0.41 ha
安行第１３８号生産緑地地区　約　0.58 ha
特定　安行第１３８号　約　0.44 ha
安行第１１８−１号生産緑地地区　約　0.11 ha
特定　安行第１１８−１号　約　0.11 ha
安行第１１８−２号生産緑地地区　約　0.14 ha
特定　安行第１１８−２号　約　0.14 ha
安行第１１７−２号生産緑地地区　約　0.05 ha
特定　安行第１１７−２号　約　0.05 ha
安行第１１４号生産緑地地区　約　0.75 ha
特定　安行第１１４号　約　0.75 ha
安行第１６７号生産緑地地区　約　0.07 ha
特定　安行第１６７号　約　0.07 ha
安行第１６６号生産緑地地区　約　0.08 ha
特定　安行第１６６号　約　0.08 ha
安行第１５８号生産緑地地区　約　0.13 ha
特定　安行第１５８号　約　0.13 ha

戸塚南部
戸塚東部
戸塚町
戸塚八丁目
戸塚南三丁目
戸塚南四丁目
戸塚二丁目
戸塚一丁目
戸塚安行駅前公園
長蔵新田
長蔵一丁目
長蔵二丁目
長蔵三丁目
川口市
草加市
久左衛門新田
安行領八
安行出羽三丁目
安行出羽二丁目
安行出羽四丁目
安行出羽一丁目
安行西立野
安行
石神西立野
西立野
赤芝新田
大下
元木下
大元
石神
雨道
遊水池
調節池
戸塚スポーツセンター
戸塚安行駅
東京外環自動車道
298 号
県道西立野東京線
県道戸塚安行線
首都高速川口線
JR東日本東北本線
東京都



座標系は平成14年度国土交通省告示第9号の規定による第Ⅸ座標系
投影は横メルカトル図法
図郭に表示してある座標値は平Ｏメートル単位
方眼は０．５キロメートル間隔
高さの基準は東京湾の平均海面
等高線の間隔は２メートル
平面直角座標値は世界測地系（測地成果２０１１）による。

凡　例	
	生産緑地地区
	特定生産緑地区域

平成２４年修正　撮影　令和３年１月
令和３年修正　発行　令和３年８月

1：2,500
0　50　100　200　300　400　500

「この測量成果は、国土地理院長の承認を受けて得たものである。
（承認番号）平２４　関公　第２２３号」
「この測量成果は、国土地理院長の承認を得て同院所管の測量成果を使用して得たものである（承認番号）平３　関公　第２０６号」

著作権所有兼発行者　川　口　市
許可なく複製を禁ずる

1:2,500

特定生産緑地指定図　１０／２５

令和五年十一月調製

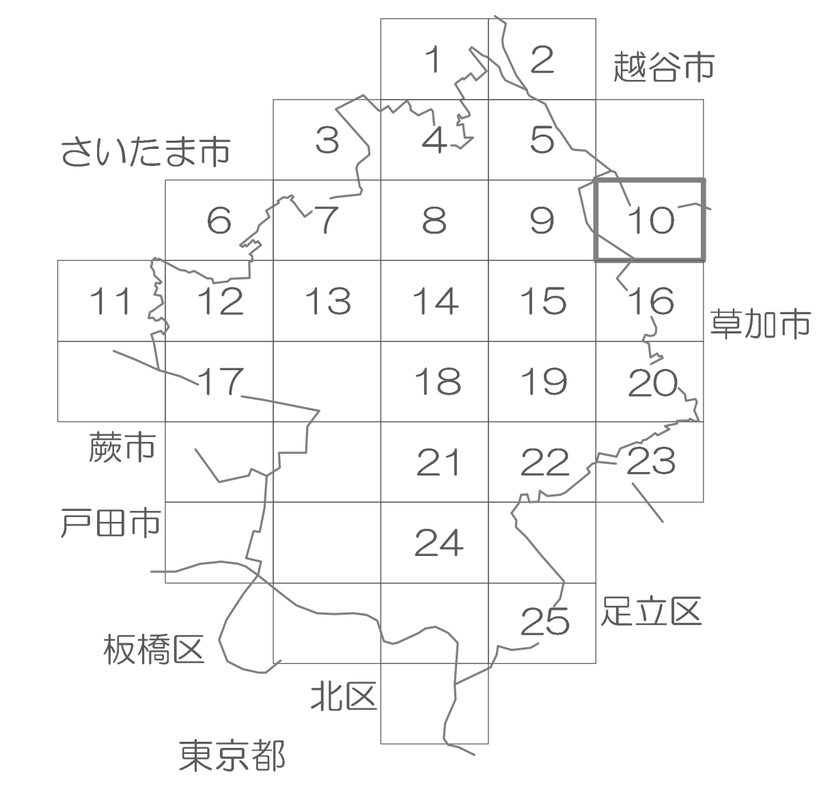

記号

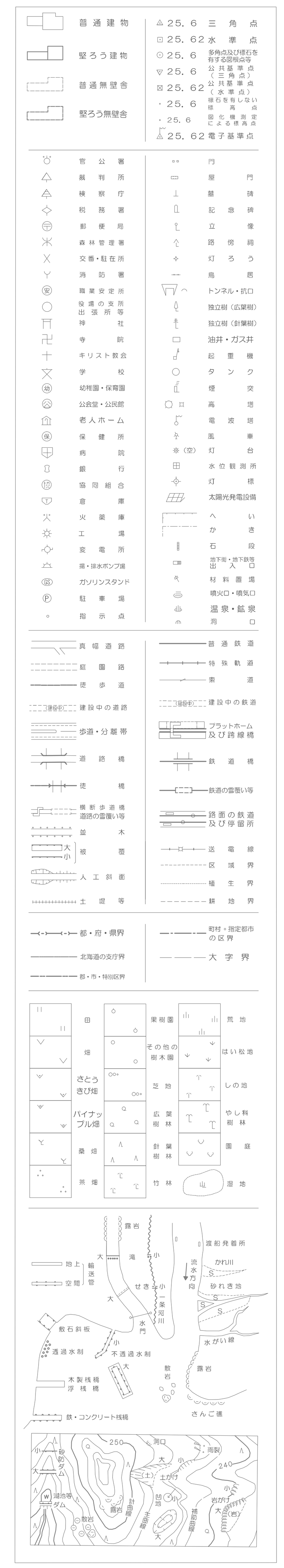

座標系は平成１４年度国土交通省告示第９号の規定による第Ⅸ座標系
投影は横メルカルト図法
図郭に表示してある座標値はキロメートル単位
方眼は０．５キロメートル間隔
高さの基準は東京湾の平均海面
等高線の間隔は２メートル
平面直角座標値は世界測地系（測地成果２０１１）による。

凡	例
（赤・緑の枠）	生産緑地地区
（緑の塗り）	特定生産緑地区域

平成２４年修正　撮影　令和３年１月
令和３年修正　現調　令和３年８月

1:2,500

「この測量成果は、国土地理院長の助言を受けて得たものである。
（助言番号）平２４　関公　第２２３号」
「この測量成果は、国土地理院長の助言を得て同院所管の測量成果を使用して得たものである（承認番号）平３　関公　第２０６号」

著作権所有兼発行者　川　口　市
許可なく複製を禁ずる