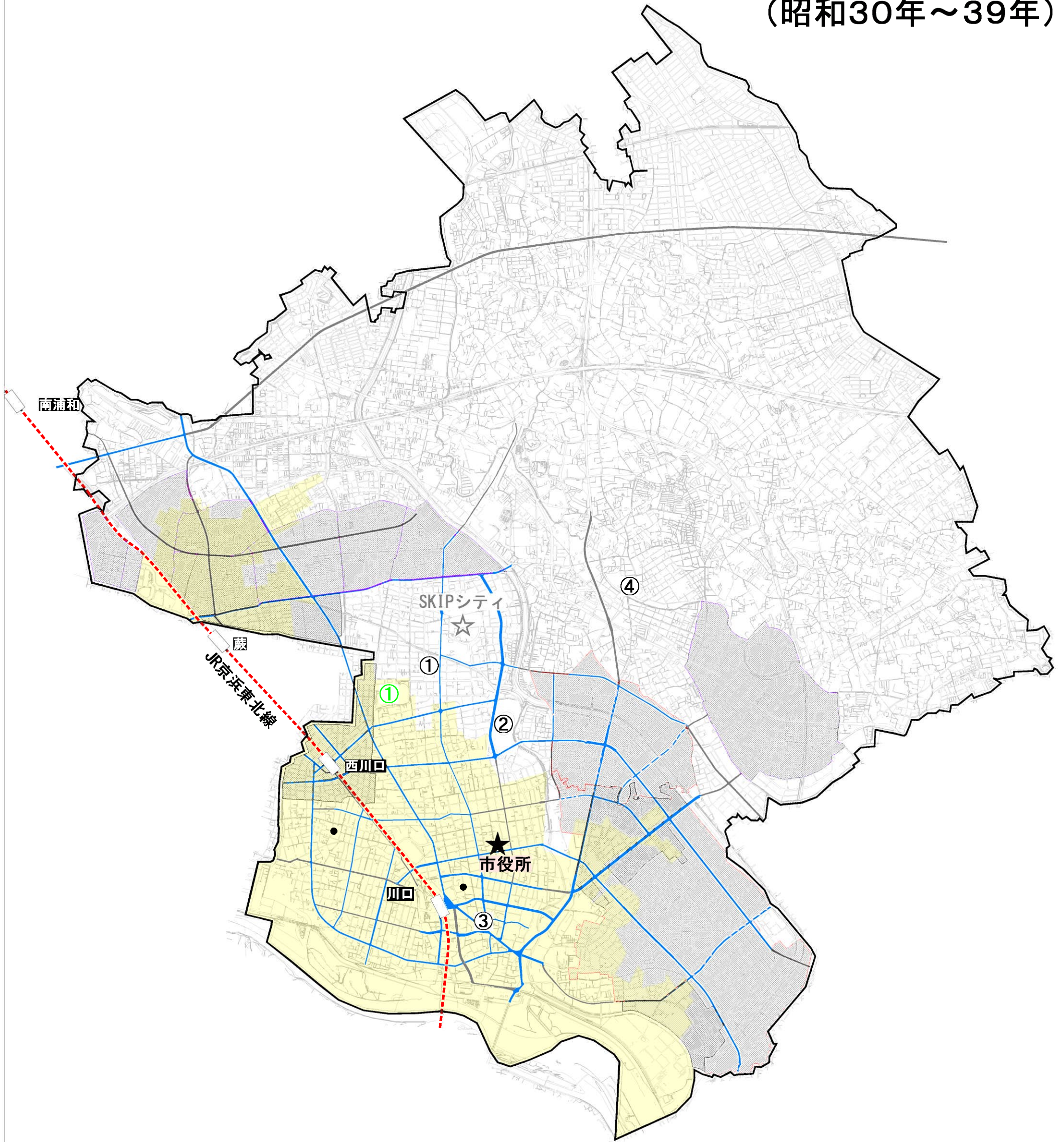


都市の変遷

昭和30年代
(昭和30年～39年)



凡例

都市計画道路(整備済)

都市計画道路(事業中)

都市計画道路(未整備)

DID(人口集中地区)区域内

住宅市街地総合整備事業

区画整理区域(施工済)

区画整理区域(施工中)

区画整理区域(未施工)

市街地再開発事業

○ 主要な公共施設

○ 主要な商業施設
(床面積10,000㎡以上)

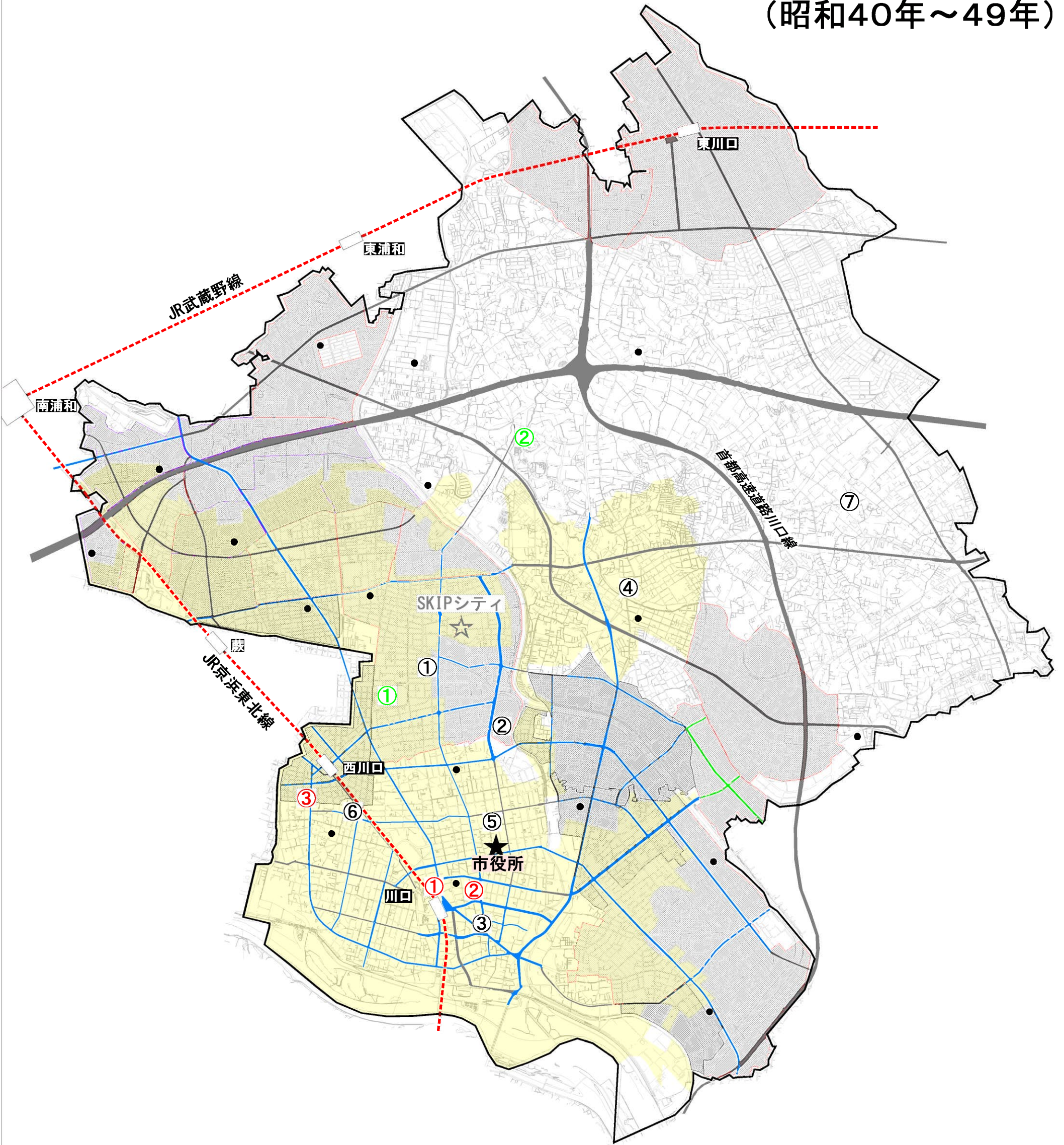
○ 主要な公園(10ha以上)

● 公民館

1/40000

都市の変遷

昭和40年代
(昭和40年～49年)



凡例

都市計画道路(整備済)

都市計画道路(事業中)

都市計画道路(未整備)

DID(人口集中地区)区域内

住宅市街地総合整備事業

区画整理区域(施工済)

区画整理区域(施工中)

区画整理区域(未施工)

市街地再開発事業

○ 主要な公共施設

○ 主要な商業施設
(床面積10,000㎡以上)

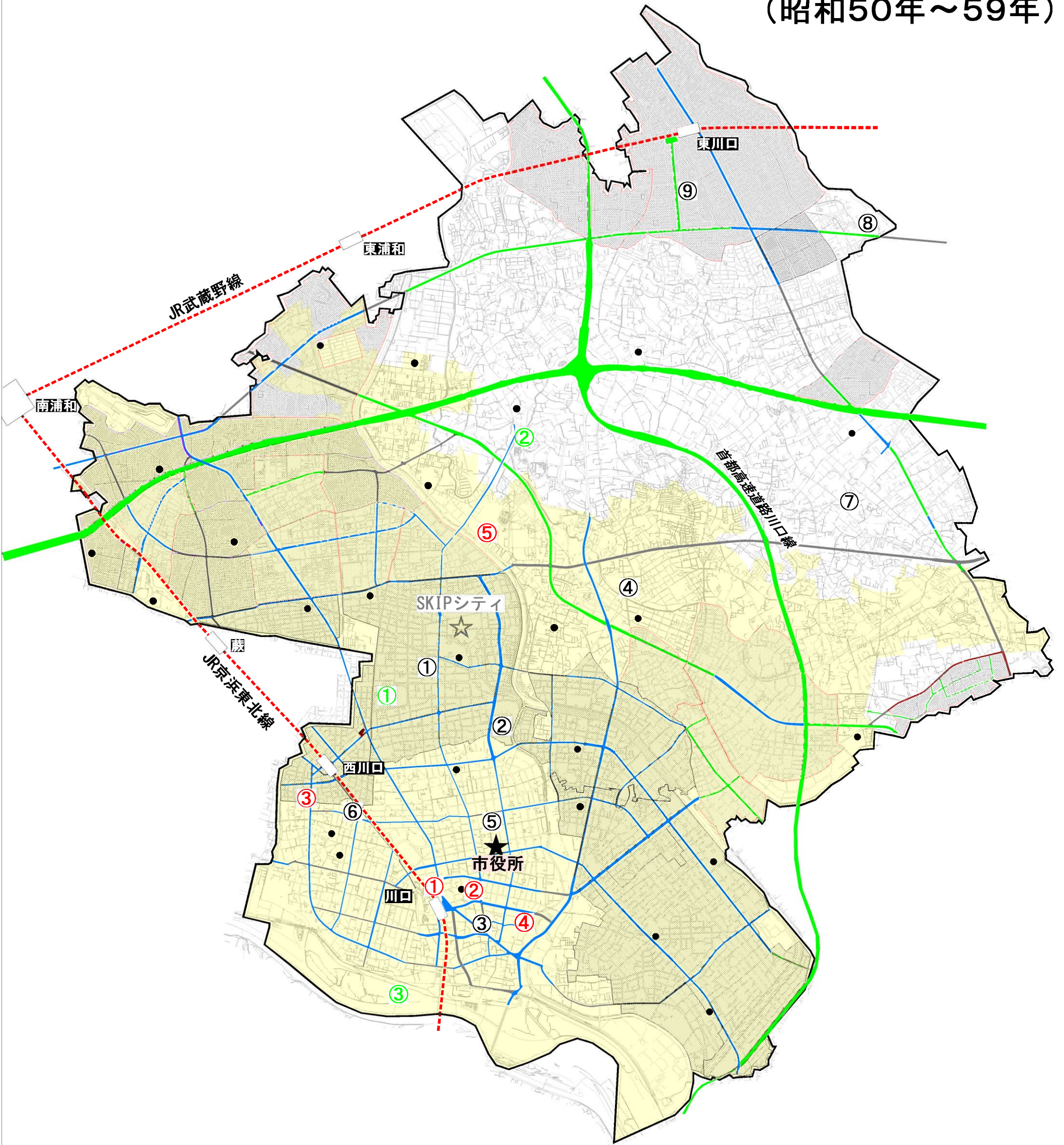
○ 主要な公園(10ha以上)

● 公民館

1/40000

都市の変遷

昭和50年代
(昭和50年～59年)



凡例

都市計画道路(整備済)

都市計画道路(事業中)

都市計画道路(未整備)

DID(人口集中地区)区域内

住宅市街地総合整備事業

区画整理区域(施工済)

区画整理区域(施工中)

区画整理区域(未施工)

市街地再開発事業

○ 主要な公共施設

○ 主要な商業施設
(床面積10,000㎡以上)

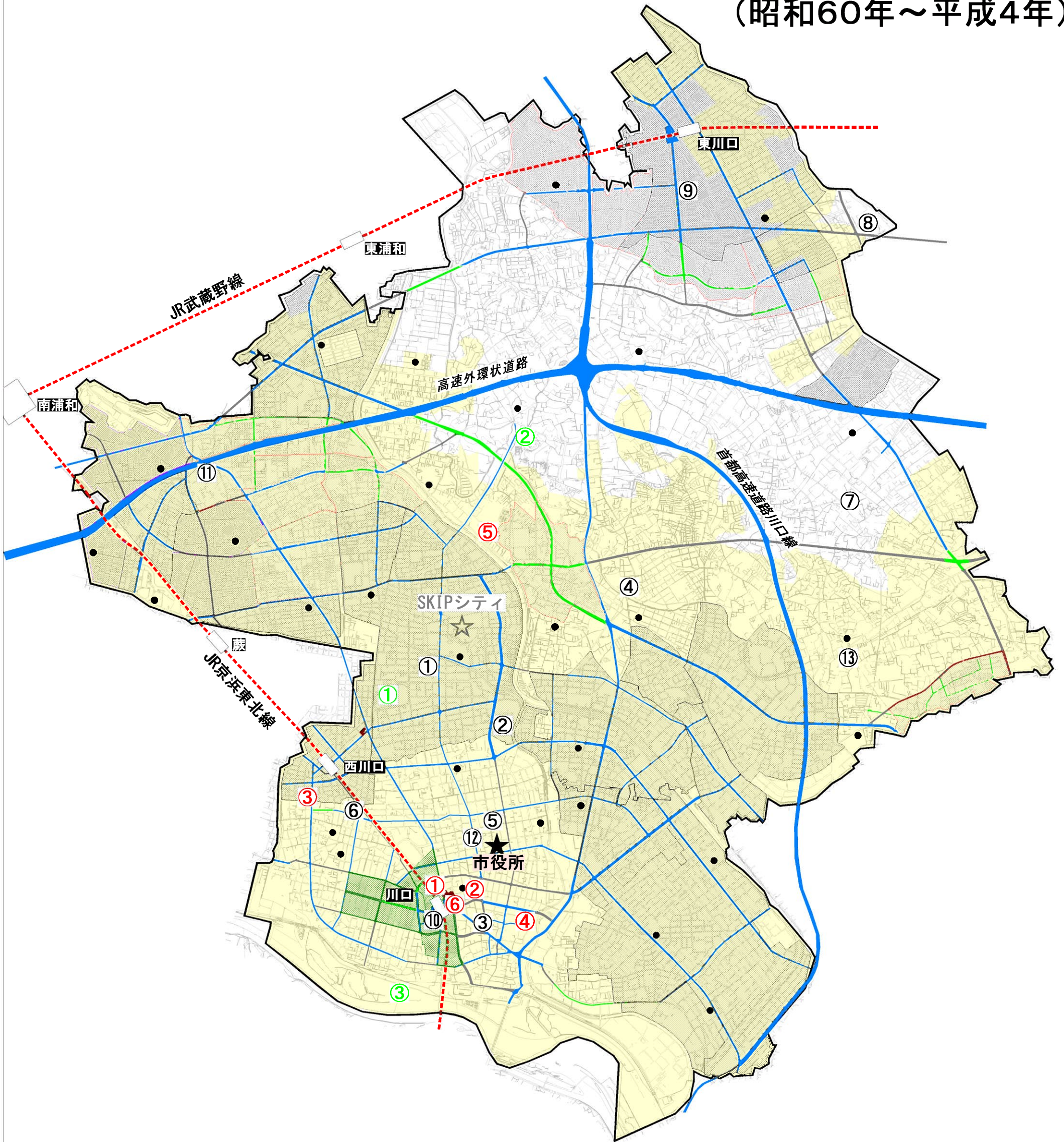
○ 主要な公園(10ha以上)

● 公民館

1/40000

都市の変遷

昭和60年代
(昭和60年～平成4年)



凡例

- | | | |
|----------------|-------------|---------------------------|
| 都市計画道路(整備済) | 区画整理区域(施工済) | 主要な公共施設 |
| 都市計画道路(事業中) | 区画整理区域(施工中) | 主要な商業施設
(床面積10,000㎡以上) |
| 都市計画道路(未整備) | 区画整理区域(未施工) | 主要な公園(10ha以上) |
| DID(人口集中地区)区域内 | 市街地再開発事業 | 公民館 |
| 住宅市街地総合整備事業 | | |

1/40000